

LINEE GUIDA STUDIO DI FATTIBILITÀ FUSIONE DI COMUNI DI ACQUARICA DEL CAPO E PRESICCE



CITTÀ DI ACQUARICA DEL CAPO
Provincia di Lecce



CITTÀ DI PRESICCE
Provincia di Lecce

Enti locali: insieme è meglio!



I SINDACI RENDONO NOTO

**Che è convocato il Consiglio Comunale
dei Comuni di Acquarica del Capo e Presicce,
in Seduta Straordinaria, Pubblica e Congiunta, per
LUNEDÌ 8 MAGGIO 2017 ALLE ORE 18:00,
presso la Sede Comunale, sita in Parco delle Rimembranze,
nell'aula Consiliare "Falcone e Borsellino",
per discutere il seguente
ORDINE DEL GIORNO**

**Linee guida propedeutiche allo studio di fattibilità per la Fusione
dei Comuni di Acquarica del Capo e Presicce. Presentazione.**

Il Sindaco
Dr. Francesco FERRARO Il Sindaco
Dr. Riccardo MONSELLATO

La Cittadinanza è invitata a partecipare

La seduta consiliare sarà trasmessa in diretta streaming con servizio accessibile direttamente
dal box in home page del portale istituzionale www.acquaricadelcapo.le.it

COMUNI DI ACQUARICA DEL CAPO E DI PRESICCE

COMUNE UNICO: UTOPIA O CONCRETA



GRUPPO DI LAVORO

PROF. LUIGINO SERGIO: GIÀ DIRETTORE. GEN. PROVINCIA LECCE E DEL COMUNE DI GALATINA – ESPERTO IN GOVERNO E DIREZIONE DEGLI ENTI LOCALI

PROF. FRANCESCO NATALE: PROFESSORE AGGREGATO DI ECONOMIA AZIENDALE E DI ECONOMIA E MANAGEMENT DELLE AZIENDE DI SERVIZI PUBBLICI – UNIVERSITÀ DEL SALENTO

PROF. AVV. SARA SERGIO: RICERCATORE DI DIRITTO DELLE AUTONOMIE LOCALI – DIRITTO AMMINISTRATIVO - GOVERNO DEL TERRITORIO – UNIVERSITÀ UNITELMA-SAPIENZA- ROMA

DOTT. BENVENUTO BISCONTI: DIRIGENTE SERVIZI FINANZIARI ENTI LOCALI

ING. FERNANDO MOSCHETTINI: FUNZIONARIO SERVIZIO TERRITORIALE PROVINCIA DI LECCE

LA NORMATIVA DI RIFERIMENTO

FUSIONE ORDINARIA:

ART. 133 COSTUZIONE

ART. 11 L. N. 142/1990

ART. 26 L. N. 142/1990

ART. 15 D.LGS. N. 267/2000 (TUEL)

FUSIONE PER INCORPORAZIONE:

ART. 1, COMMA 130 LEGGE N.
56/2014

- L.R. PUGLIA N. 34/2014
- L.R. PUGLIA N. 32/2016



FUSIONE PER INCORPORAZIONE



FUSIONE ORDINARIA



Modello di Fusione di comuni "tradizionale"

FUSIONE DI COMUNI

COMUNI NATI DA FUSIONI DALL'UNITÀ D'ITALIA AD OGGI

1861-1946:

31 NUOVI COMUNI

78 COMUNI SOPPRESSI

1946-2017:

85 NUOVI COMUNI

199 COMUNI SOPPRESSI

COMUNI DI PROSSIMA ISTITUZIONE

1 GENNAIO 2018

2 NUOVI COMUNI

4 COMUNI SOPPRESSI

1 GENNAIO 2019

1 NUOVO COMUNE

2 COMUNI SOPPRESSI

1 GENNAIO 2020

5 NUOVI COMUNI

22 COMUNI SOPPRESSI

IL FATTORE ISTITUZIONALE


COME VERRÀ
ORGANIZZATO IL
COMUNE NATO
DAL PROCESSO
DI FUSIONE?



IL FATTORE ISTITUZIONALE

SINDACO - VICESINDACO - ASSESSORI - CONSIGLIERI
CONSIGLIO COMUNALE - GIUNTA COMUNALE - COMMISSIONI

NUOVO COMUNE



IL DECENTRAMENTO COMUNALE

Articolo 16 TUEL Municipi

- 1. Nei comuni istituiti mediante fusione di due o più comuni contigui lo statuto comunale può prevedere l'istituzione di municipi nei territori delle comunità di origine o di alcune di esse.**
- 2. Lo statuto e il regolamento disciplinano l'organizzazione e le funzioni dei municipi, potendo prevedere anche organi eletti a suffragio universale diretto. Si applicano agli amministratori dei municipi le norme previste per gli amministratori dei comuni con pari popolazione.**

IL DECENTRAMENTO COMUNALE

MUNICIPIO
ACQUARICA



MUNICIPIO
PRESICCE



NUOVO
COMUNE

PROGETTO FUSIONE DI COMUNI

- **POTERI CONSIGLIO MUNICIPALE:** Tutti gli atti di competenza del Municipio, sono approvati a maggioranza dal Consiglio Municipale
- **PRESIDENTE:** Presiede il Consiglio di Municipio. Partecipa di diritto al Consiglio di rappresentanza dei municipi. Può assumere deleghe decisionali dal Consiglio di Municipio (all'unanimità). Il Presidente del Consiglio Municipale è invitato permanente al Consiglio Comunale con diritto di intervento.



CONSIGLIO MUNICIPALE
PRESIDENTE

POTERI CONSIGLIO MUNICIPALE

TUTTI GLI ATTI DI COMPETENZA DEL MUNICIPIO SONO APPROVATI DAL
CONSIGLIO MUNICIPALE

IL PRESIDENTE DEL CONSIGLIO DI
MUNICIPIO PRESIEDE IL CONSIGLIO

MUNICIPALE ED È INVITATO PERMANENTE AL CONSIGLIO COMUNALE
CON DIRITTO D'INTERVENTO



MUNICIPIO



MUNICIPIO

MUNICIPIO

**COMUNE COME
VOLANO DI
EFFICIENZA
EFFICACIA ED
ECONOMICITÀ**

PROGETTO FUSIONE DI COMUNI

- **PERSONALE: FORMAZIONE – RIQUALIFICAZIONE - TURN-OVER 100%**



RAPPRESENTANZA POLITICA

Fascia di popolazione	Comuni	Abitanti	Consiglieri incluso il Sindaco	Giunta incluso il sindaco	Amministratori locali
Fascia V 3.000-4.999 abitanti	Acquarica del Capo	4.766	13 di cui 4 della minoranza	5	18
Fascia VI 5.000-9.999 abitanti	Presicce	5.435	13 di cui 4 della minoranza	5	18
	TOTALE	10.201	26	10	36

RAPPRESENTANZA POLITICA

Comuni	Abitanti	Consiglieri
Acquarica del Capo	4.766	13
Presicce	5.435	13
Comune unico	10.201	17
Campi Salentina	10.472	17

Comuni	Consiglieri incluso il Sindaco	Rapporto di rappresentanza
Acquarica del Capo	13	366,61
Presicce	13	418,07
Comune unico	17 (-9 Consiglieri)	600,05

RAPPRESENTANZA POLITICA

Comuni	Abitanti	Consiglieri incluso il Sindaco	Rapporto di rappresentanza
Acquarica del Capo	4.766	13	366,61
Presicce	5.435	13	418,07
Totale	10.201	17	600,05
Campi Salentina (Comune campione per analogo numero di abitanti)	10.472	17	616

LA DIMENSIONE ECONOMICO-FINANZIARIA

Spesa storica: è l'ammontare effettivamente speso dal comune in un anno per l'offerta di servizi ai cittadini.

Fabbisogno Standard: misura il fabbisogno finanziario di un ente in base alle caratteristiche territoriali, agli aspetti socio-demografici della popolazione residente e ai servizi offerti.


Differenza in Euro: è la differenza in euro tra la spesa storica e il fabbisogno standard.

Differenza percentuale: è la differenza percentuale tra la spesa storica e il fabbisogno standard rispetto al fabbisogno standard.

Livello quantitativo delle prestazioni: misura, da 1 a 10, la capacità del comune di soddisfare la domanda di servizi espressa dai cittadini, tenendo conto della spesa e dei servizi offerti rispetto allo standard.

LA DIMENSIONE ECONOMICO-FINANZIARIA





- UN **FABBISOGNO STANDARD** DIVERSO DALLA **SPESA STORICA** È IL RISULTATO SIA DELL'EFFICIENZA CON CUI I SERVIZI LOCALI VENGONO EROGATI, SIA DELLA QUALITÀ E DELLA QUANTITÀ DEI SERVIZI OFFERTI, PER CONSENTIRE AI CITTADINI DI VALUTARE IL LIVELLO DELLA SPESA STORICA DI OGNI SERVIZIO OFFERTO DAL PROPRIO COMUNE.
- LA DIFFERENZA ESPRESSA IN EURO È POSITIVA QUANDO LA SPESA STORICA È PIÙ ALTA DEL FABBISOGNO, NEGATIVA QUANDO IL FABBISOGNO È PIÙ ALTO DELLA SPESA STORICA.



COMUNE DI ACQUARICA DEL CAPO

COMUNE SOTTO LIVELLO (QUADRANTE III) POICHÉ EVIDENZIA MEDIAMENTE UNA SPESA STORICA INFERIORE AL FABBISOGNO MA AL CONTEMPO EROGA SERVIZI INFERIORI ALLO STANDARD.

**(SPESA STORICA VS FABBISOGNO (- 228.988 €; -10,52%)
(LIVELLO DI SERVIZI VS LIVELLO SERVIZI STANDARD -3,11%)**

COMUNE DI PRESICCE

COMUNE SOTTO LIVELLO (QUADRANTE III) POICHÉ EVIDENZIA MEDIAMENTE UNA SPESA STORICA INFERIORE AL FABBISOGNO MA AL CONTEMPO EROGA SERVIZI INFERIORI ALLO STANDARD.

**(SPESA STORICA VS FABBISOGNO (-158.465 €; -6,37%)
(LIVELLO DI SERVIZI VS LIVELLO SERVIZI STANDARD -36,24%)**



COSTI STANDARD VS SPESA STORICA

Comune di Acquarica Del Capo	
Popolazione al 31/12/2013	4.852
Spesa storica	€ 1.948.585
Fabbisogno Standard	€ 2.177.573
Differenza in €	€ -228.988
Differenza %	-10,52 %

Fonte: OPENCIVITAS

COSTI STANDARD VS. SPESA STORICA

- | Comune di
Presicce | |
|------------------------------|--------------------|
| Popolazione al 31/12/2013 | 5.515 |
| Spesa storica | € 2.330.850 |
| Fabbisogno Standard | € 2.489.315 |
| Differenza in € | € -158.465 |
| Differenza % | -6,37 % |

Fonte: opencivitas.it

PRESTAZIONI ACQUARICA

PRESTAZIONI PRESICCE

Livello quantitativo delle prestazioni globale



Livello quantitativo delle prestazioni per servizio

Tributi	★★★★★☆☆☆☆☆	(5,40)
Ufficio Tecnico	★★★★★☆☆☆☆☆	(5,00)
Anagrafe	★★★★★☆☆☆☆☆	(7,20)
Altri Servizi Generali	★★★★★☆☆☆☆☆	(5,80)
Polizia Locale	★★★☆☆☆☆☆☆☆☆	(2,20)
Istruzione	★★★★★☆☆☆☆☆	(5,00)
Viabilità	★★★★★☆☆☆☆☆	(3,80)
Trasporti	N.D. - Spesa storica e livello dei servizi offerti non misurabile	
Territorio	★★★★★☆☆☆☆☆	(7,60)
Rifiuti	★★★★★☆☆☆☆☆	(4,00)
Sociale	★★★★★☆☆☆☆☆	(9,20)
Asili Nido	N.D. - Spesa storica e livello dei servizi offerti non misurabile	

Servizi non erogati dall'ente

Asili Nido

Servizi con spesa storica non misurabile

Trasporti

Livello quantitativo delle prestazioni globale



Livello quantitativo delle prestazioni per servizio

Tributi	★★★★★☆☆☆☆☆	(3,80)
Ufficio Tecnico	★★★★★☆☆☆☆☆	(3,40)
Anagrafe	★★★★★☆☆☆☆☆	(8,60)
Altri Servizi Generali	★★★☆☆☆☆☆☆☆☆	(2,20)
Polizia Locale	★★★★★☆☆☆☆☆☆	(4,20)
Istruzione	★★★★★☆☆☆☆☆	(4,80)
Viabilità	★★★★★☆☆☆☆☆	(3,40)
Trasporti	N.D. - Spesa storica e livello dei servizi offerti non misurabile	
Territorio	★★★★★☆☆☆☆☆	(4,20)
Rifiuti	★★★★★☆☆☆☆☆	(4,00)
Sociale	★★★★★☆☆☆☆☆	(4,60)
Asili Nido	N.D. - Spesa storica e livello dei servizi offerti non misurabile	

Servizi non erogati dall'ente

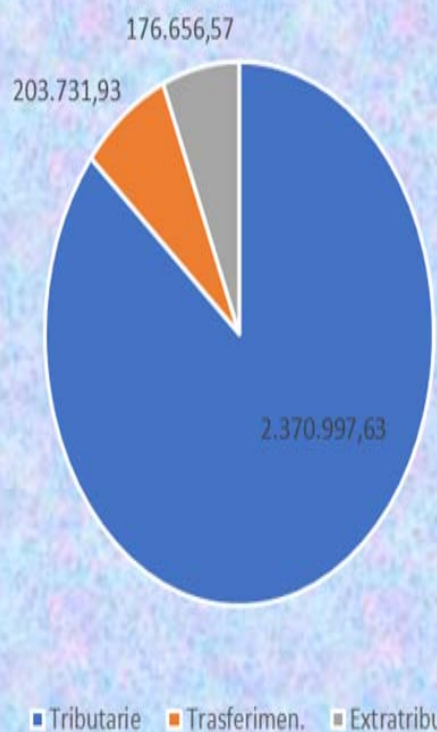
Asili Nido

Servizi con spesa storica non misurabile

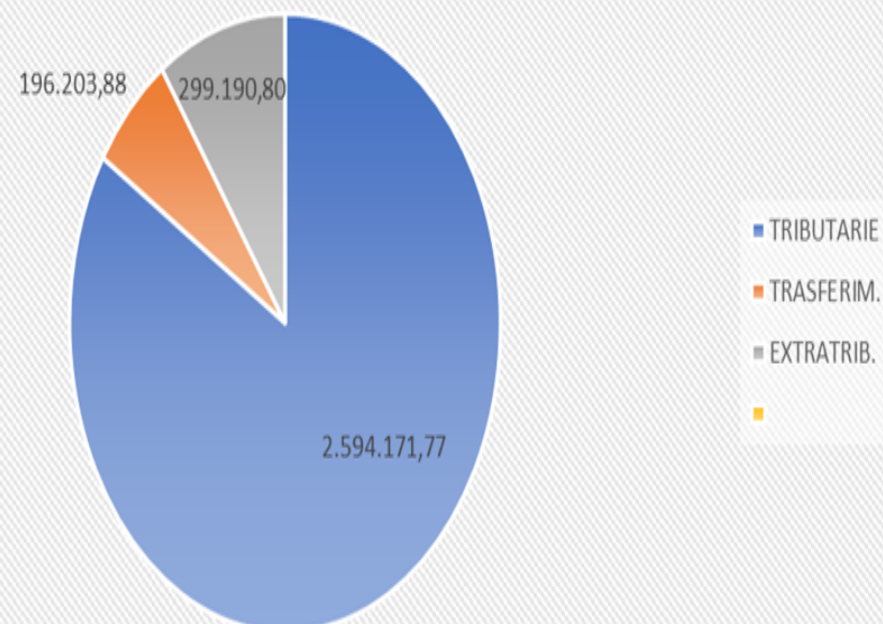
Trasporti

IL FATTORE ECONOMICO-FINANZIARIO ACQUARICA DEL CAPO E PRESICCE

ACQUARICA ENTRATE CORRENTI 2015



PRESICCE ENTRATE CORRENTI 2015



GLI INDICATORI FINANZIARI

- **Autonomia finanziaria (indicatore).** Misura il grado di autonomia del Comune ossia l'incidenza delle entrate proprie su quelle correnti.
- $(\text{Entrate tributarie} + \text{Entrate extra-tributarie}) / \text{Entrate correnti} * 100$
-
- **L'autonomia tributaria (indicatore)** è data dal rapporto tra $(\text{tit.1}) / (\text{tit.1} + \text{tit.2} + \text{tit.3})$ della parte entrata* 100
- È di rilievo il fatto che le entrate correnti del titolo III, relative alle cosiddette entrate extra-tributarie rappresentative della "redditività" dei beni e servizi dell'ente, siano molto basse a discapito della fiscalità generale.
- In sostanza tale indicatore evidenzia la capacità del Comune di prelevare risorse coattivamente.
-
- **Dipendenza erariale (indicatore)** è data dal rapporto tra trasferimenti statali (Tit. 2 Cat. 1 ed Entrate correnti (Tit. 1+2+3) *100, vale a dire fra contributi e trasferimenti erariali correnti ed entrate correnti.

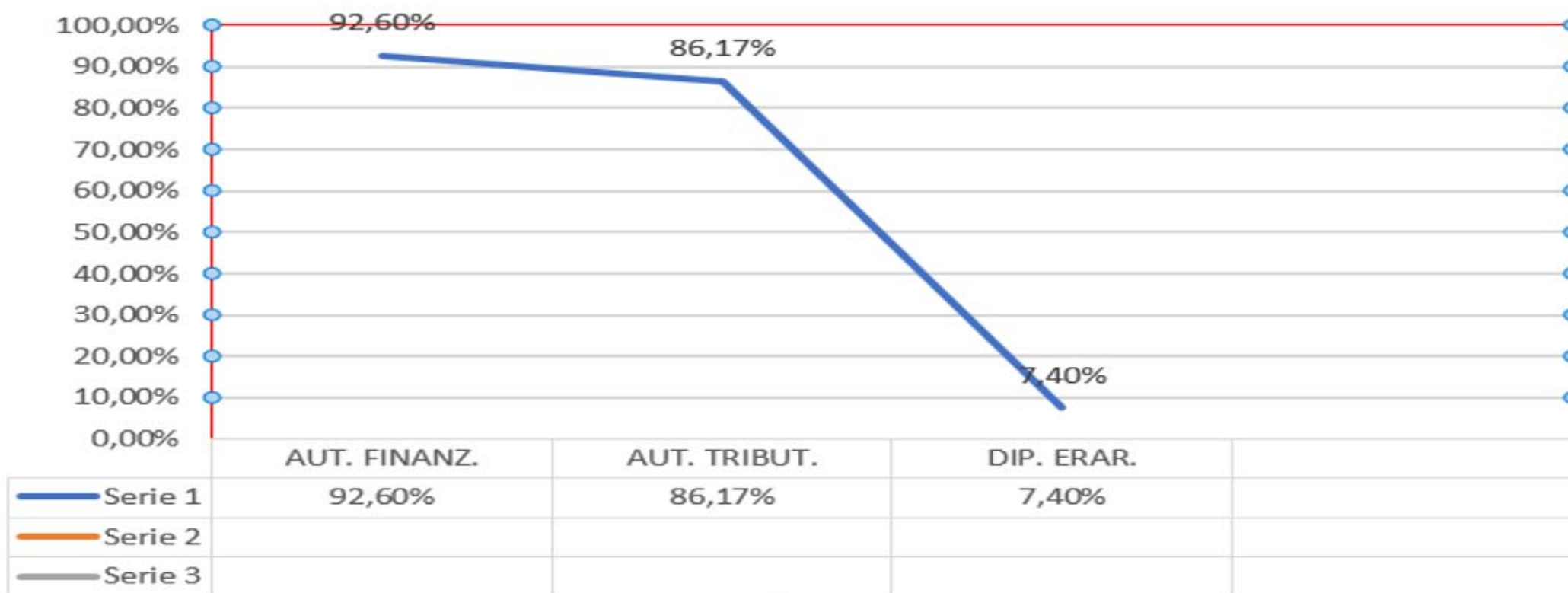
GLI INDICATORI FINANZIARI

INDICATORI SULLE ENTRATE CORRENTI IN PERCENTUALE

Comune	Autonomia Finanziaria%	Autonomia Tributaria%	Dipendenza Erariale%
ACQUARICA	92,6	86,17	7,40
PRESICCE	93,65	83,97	6,35
CAMPI SALENTINA	57,65	81,73	2,42

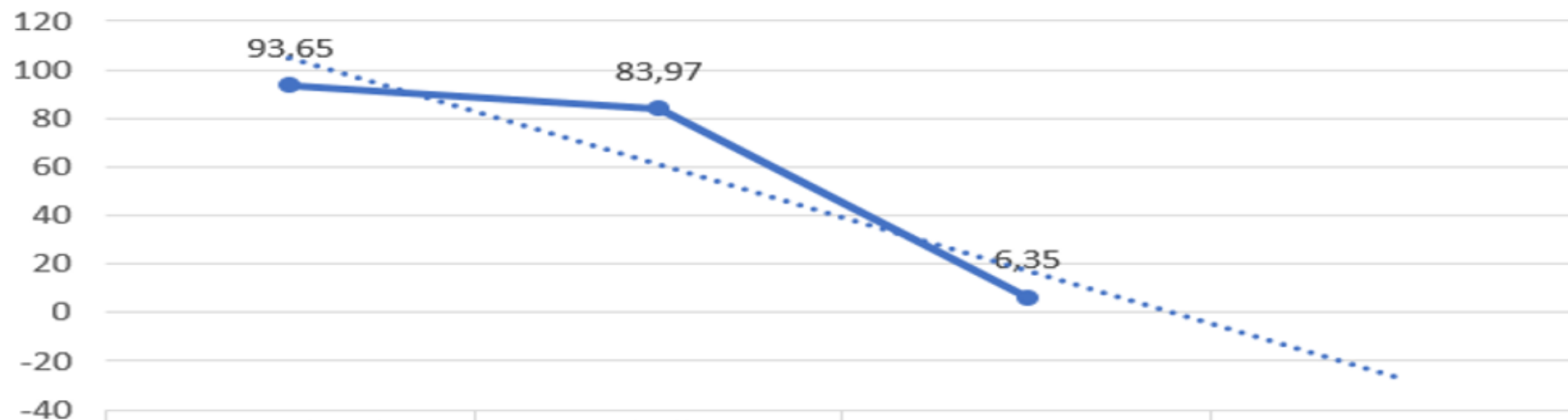
GLI INDICATORI FINANZIARI

ACQUARICA DEL CAPO INDICATORI FINANZIARI 2015



GLI INDICATORI FINANZIARI

PRESICCE INDICATORI FINANZIARI 2015

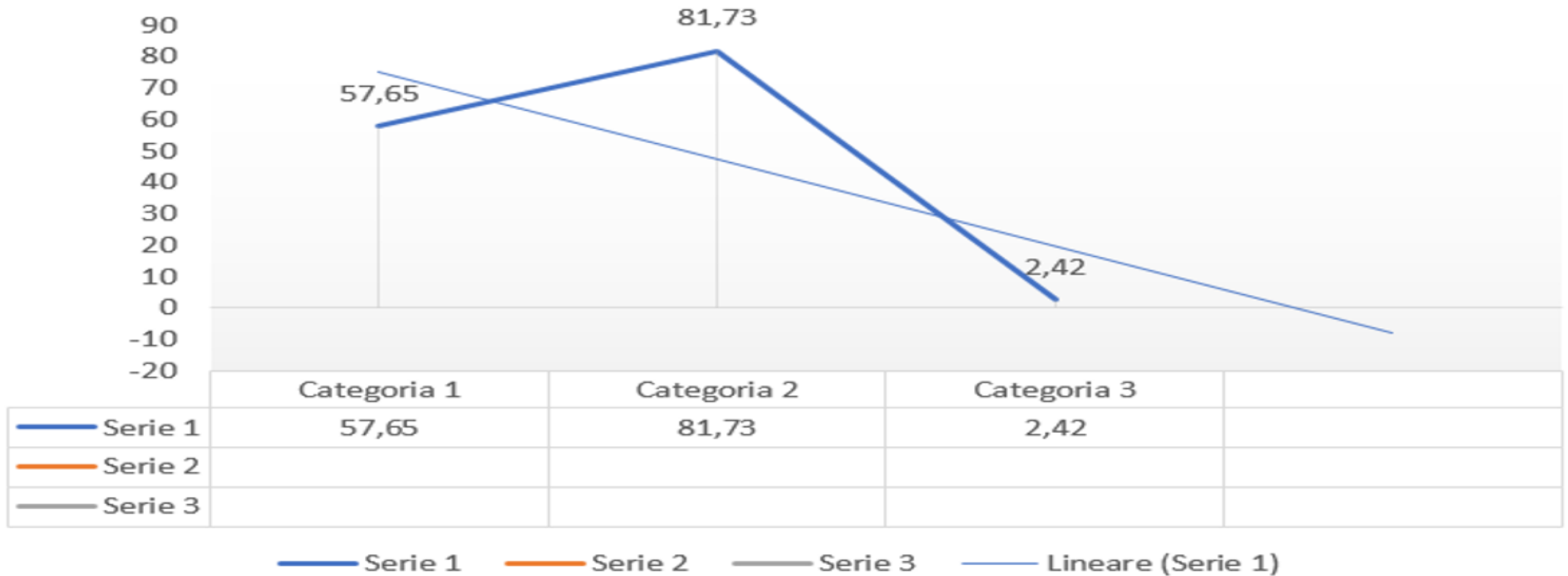


	AUT. FIN. %	AUT. TRIB. %	DIP. ERAR. %	
Serie 1	93,65	83,97	6,35	
Serie 2				
Serie 3				

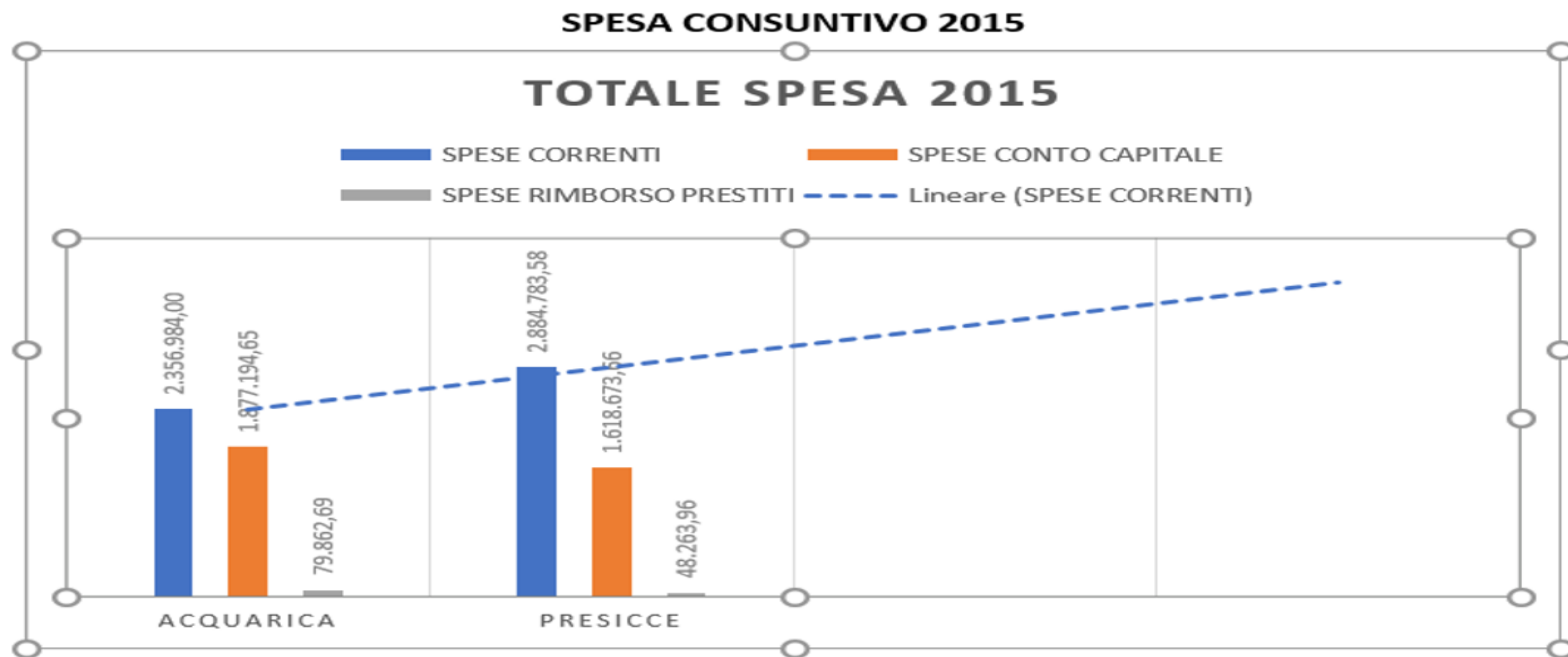
Serie 1 Serie 2 Serie 3 Lineare (Serie 1)

GLI INDICATORI FINANZIARI

CAMPI SALENTINA: INDICATORI FINANZIARI 2015




LA DIMENSIONE ECONOMICO-FINANZIARIA TOTALE SPESA 2015



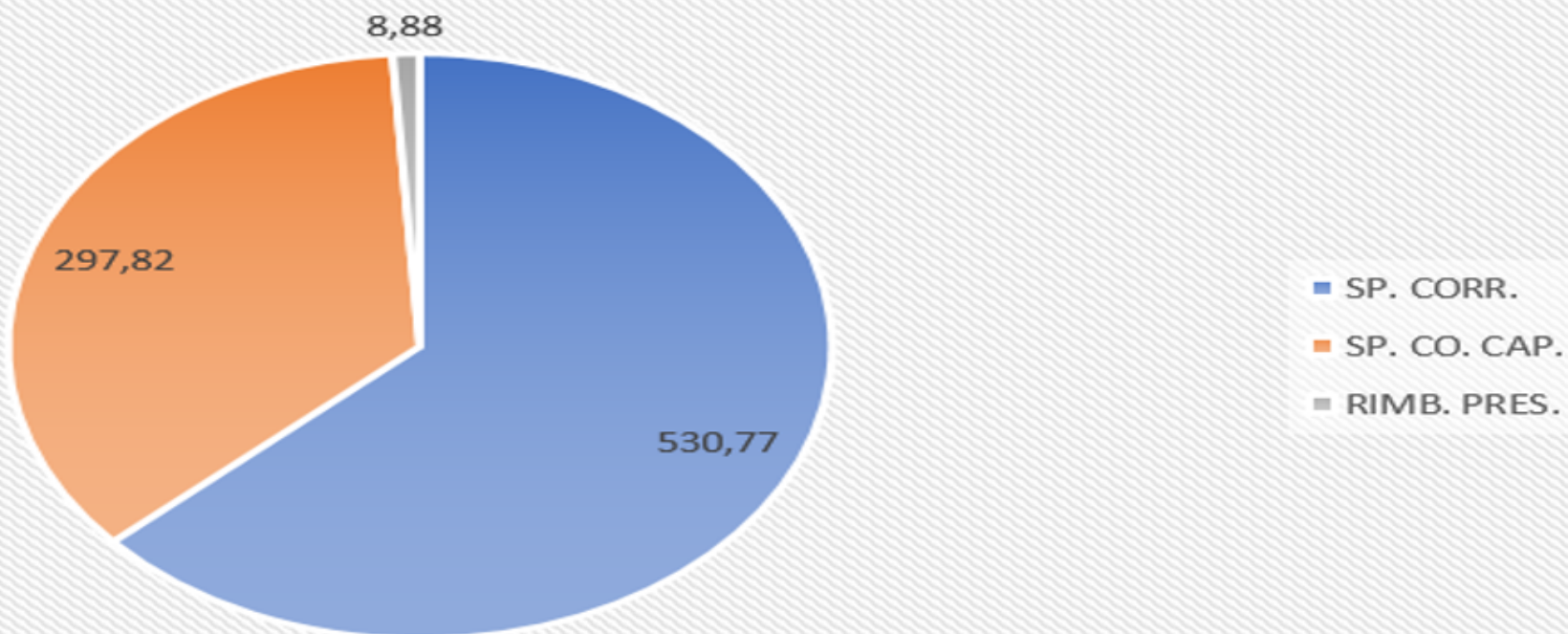
ACQUARICA DEL CAPO LA DIMENSIONE ECONOMICO-FINANZIARIA

ACQUARICA DEL CAPO SPESA PER ABITANTE 2015



PRESICCE: LA DIMENSIONE ECONOMICO-FINANZIARIA

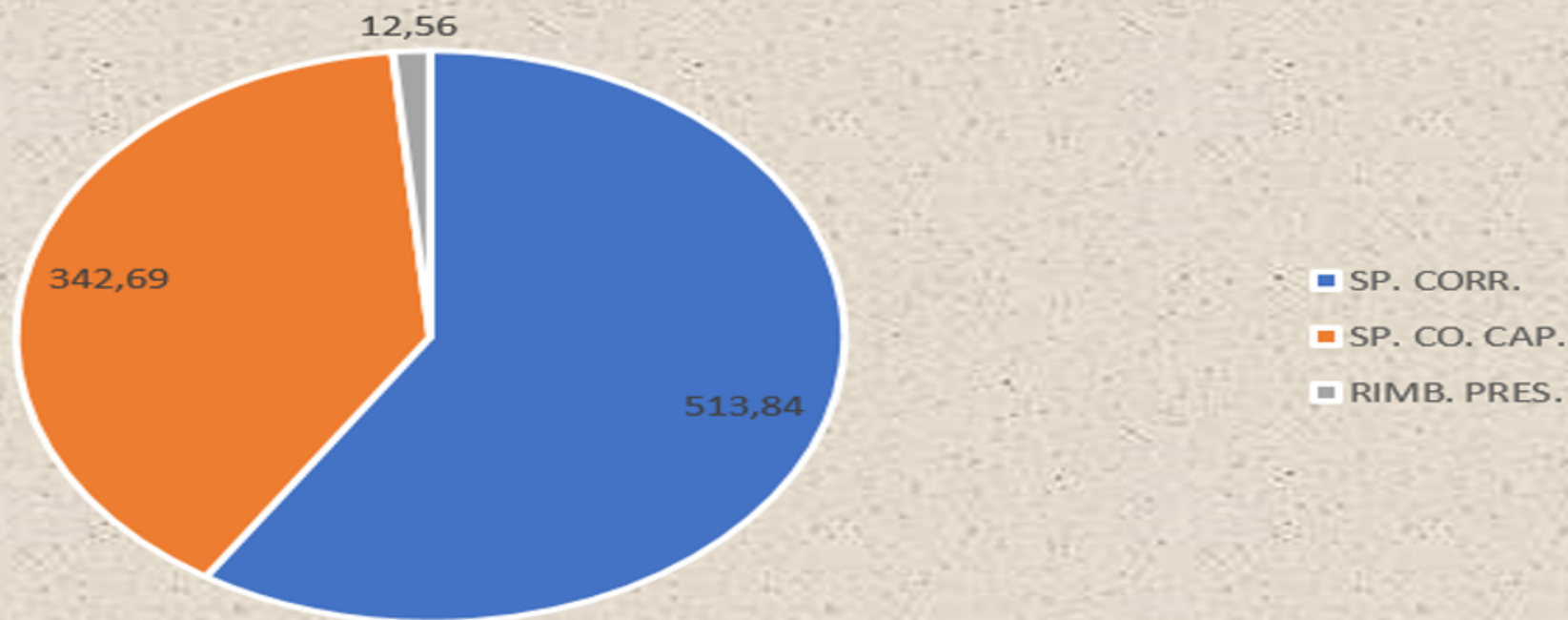
PRESICCE SPESA PER ABITANTE 2015



CAMPI SALENTINA

LA DIMENSIONE ECONOMICO-FINANZIARIA

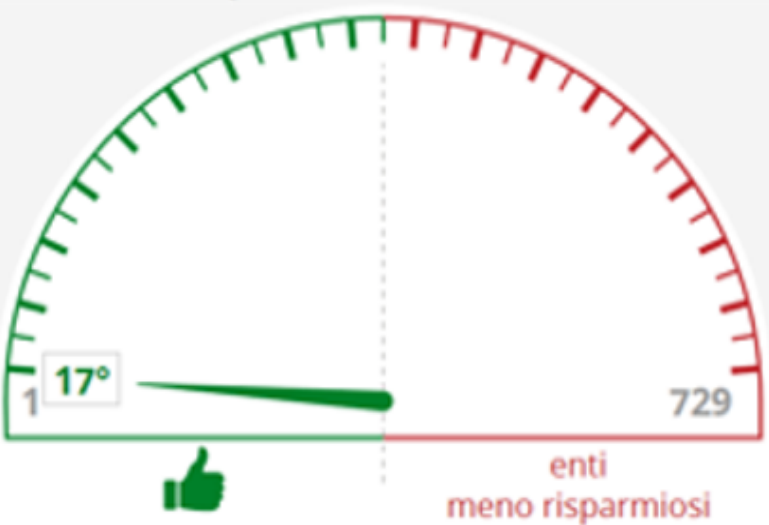
CAMPI SALENTINA SPESE PER ABITANTE 2015



ACQUARICA DEL CAPO E PRESICCE RATA MUTUI 2012-2016

(Fonte: contipubblici.eu)

ACQUARICA DEL CAPO

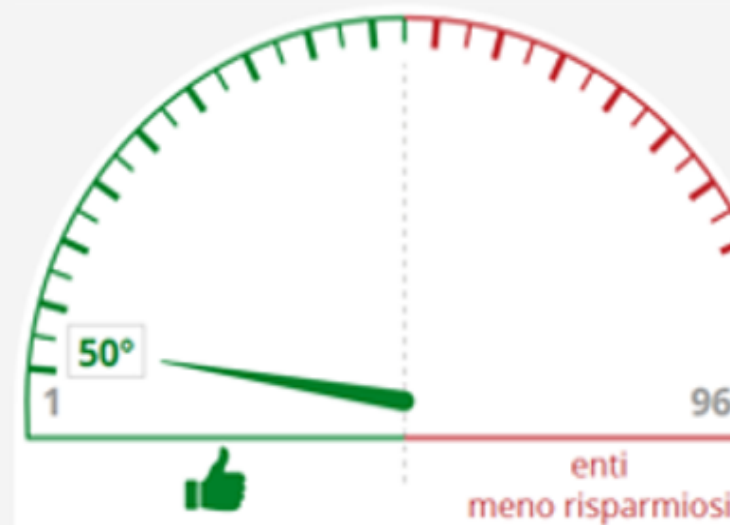


pro-capite

€ 18

importo medio annuo

PRESICCE




pro-capite

€ 16

importo medio annuo

CAMPI SALENTINA RATA MUTUI 2012-2016

(Fonte: contipubblici.eu)



LA DIMENSIONE ECONOMICO-FINANZIARIA

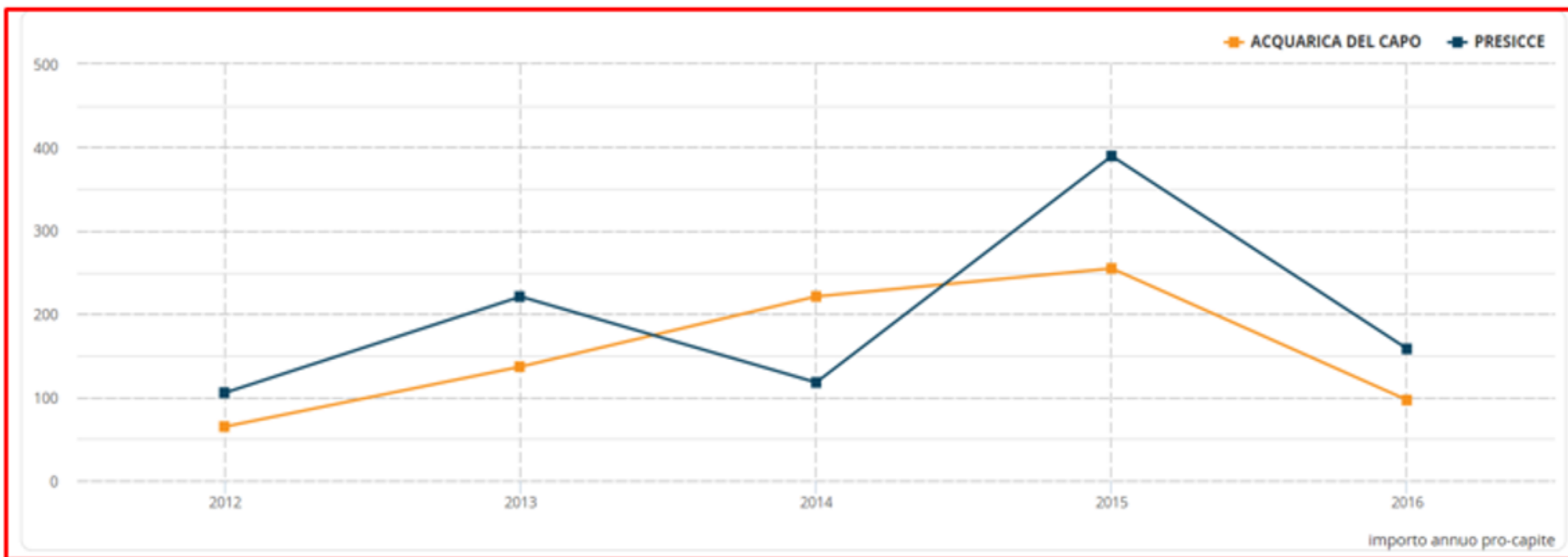
(Fonte:contipubblici.eu)

ACQUARICA DEL CAPO E PRESICCE INVESTIMENTI 2012-2016



LA DIMENSIONE ECONOMICO-FINANZIARIA INVESTIMENTI

(Fonte:contipubblici.eu)



LA DIMENSIONE ECONOMICO-FINANZIARIA

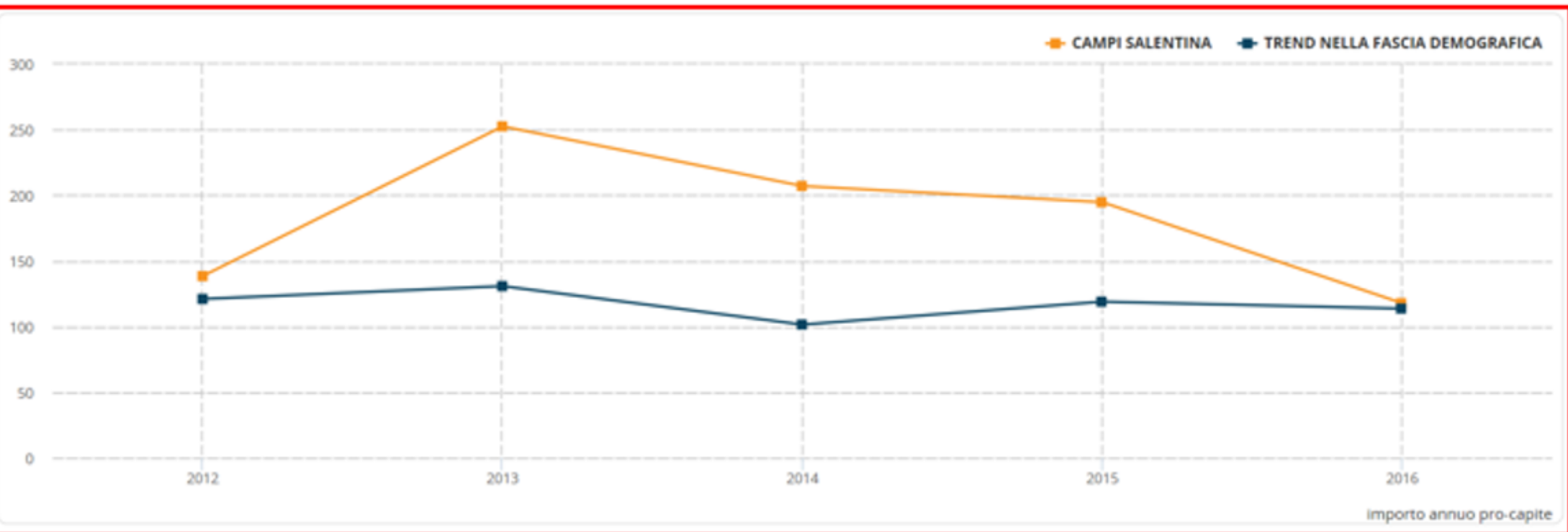
(Fonte: contipubblii.eu)

CAMPI SALENTINA INVESTIMENTI 2012-2016



LA DIMENSIONE ECONOMICO-FINANZIARIA


(Fonte: contipubblici.eu)



LA DIMENSIONE ECONOMICO-FINANZIARIA

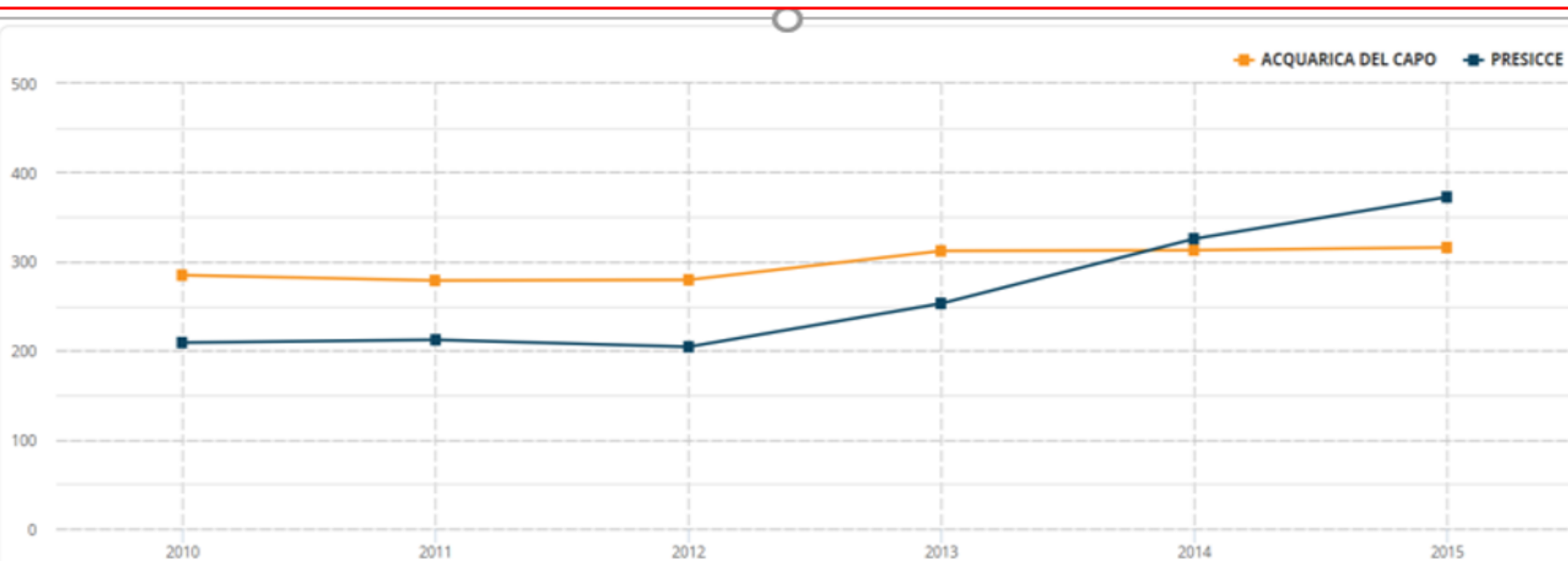
(Fonte: contipubblici.eu)

ACQUARICA DEL CAPO E PRESICCE COSTO DEL SERVIZIO RIFIUTI 2011-2015



LA DIMENSIONE ECONOMICO-FINANZIARIA

(Fonte: contipubblici.eu)



LA DIMENSIONE ECONOMICO-FINANZIARIA

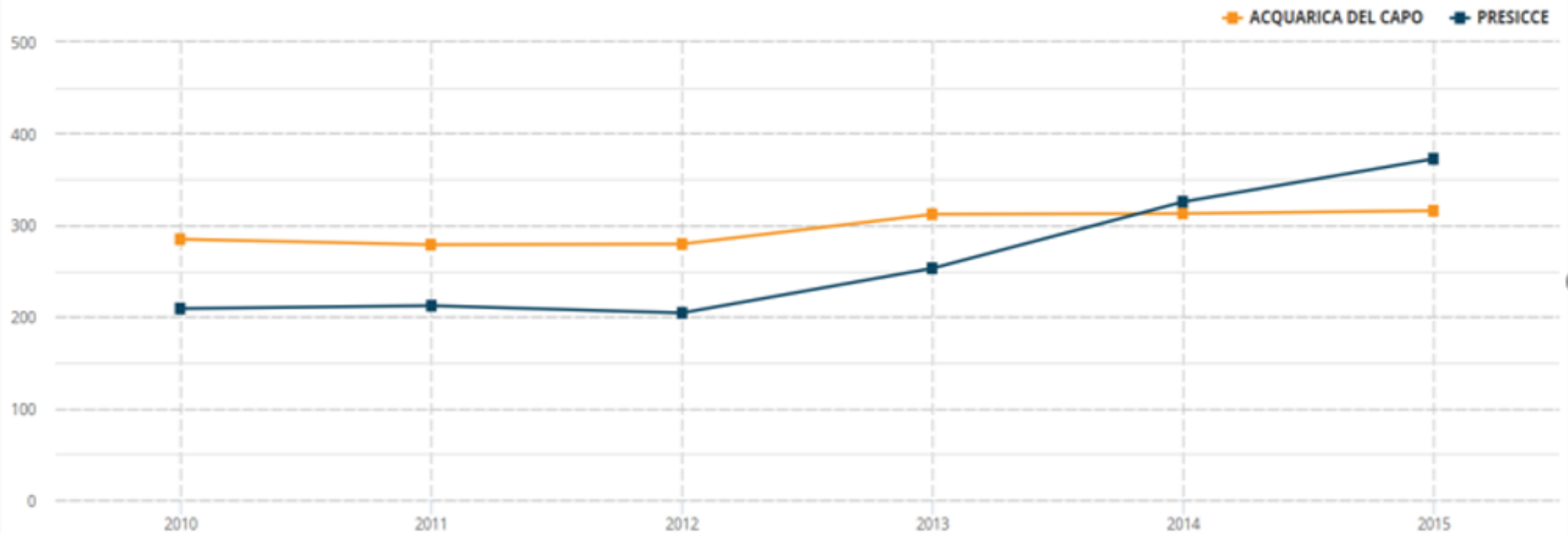
(Fonte: contipubblic.eu)

ACQUARICA DEL CAPO E PRESICCCE RIFIUTI TASSA PRO CAPITE 2011-2015



LA DIMENSIONE ECONOMICO-FINANZIARIA


(Fonte: contipubblic.eu)



LA DIMENSIONE ECONOMICO-FINANZIARIA

(Fonte: contipubblici.eu)

ACQUARICA DEL CAPO E PRESICCE QUANTITA' PRODOTTA 2011-2015



LA DIMENSIONE ECONOMICO-FINANZIARIA

(Fonte: contipubblic.eu)

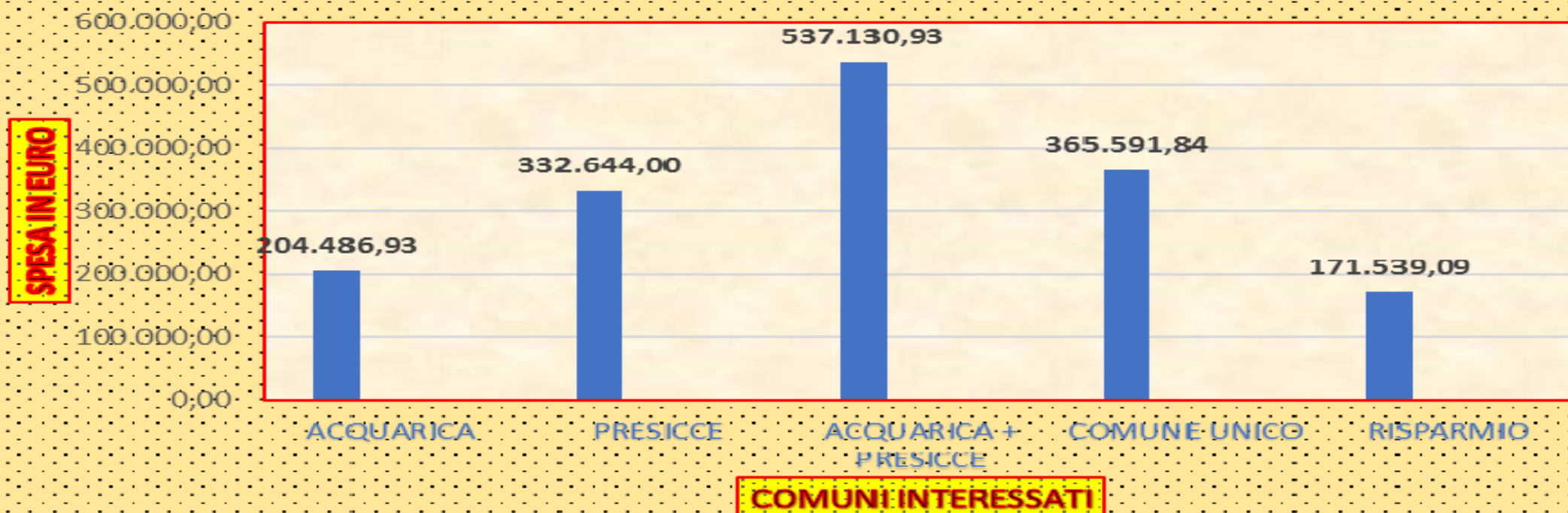
QUOTA EVASA

media periodo dal 2008 al 2015



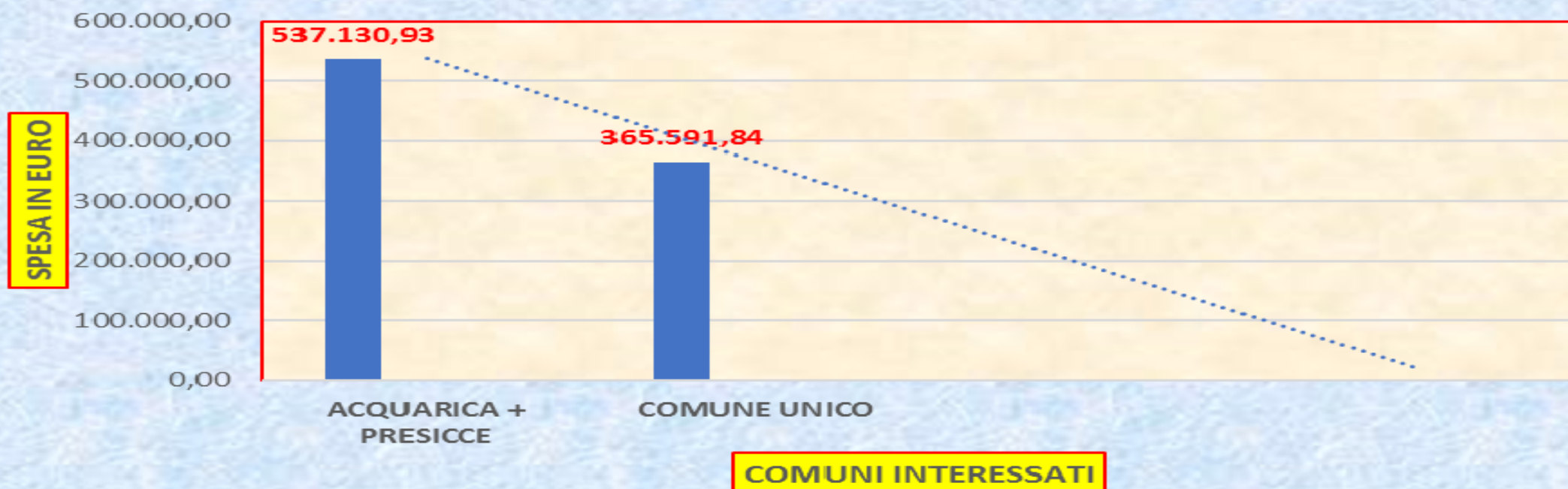
LA DIMENSIONE ECONOMICO-FINANZIARIA

SPEA QUINQUENNALE INDENNITÀ AMMINISTRATORI COMUNALI



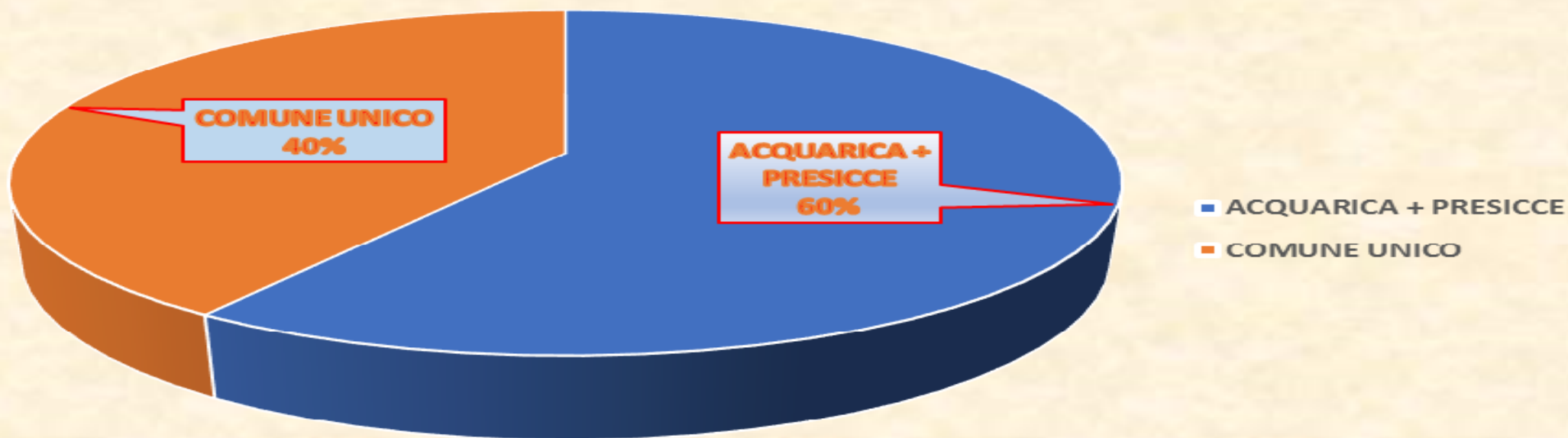
LA DIMENSIONE ECONOMICO-FINANZIARIA

COMPARAZIONE SPESA QUINQUENNALE AMMINISTRATORI COMUNALI



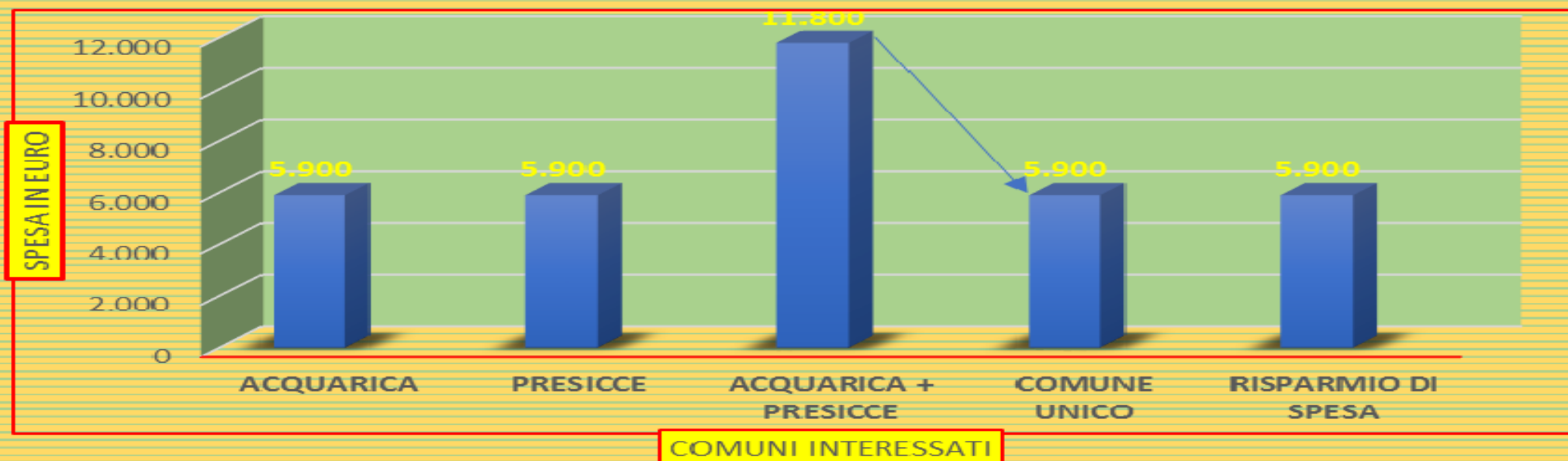
LA DIMENSIONE ECONOMICO-FINANZIARIA

COMPARAZIONE SPESE INDENNITÀ AMMINISTRATORI COMUNALI



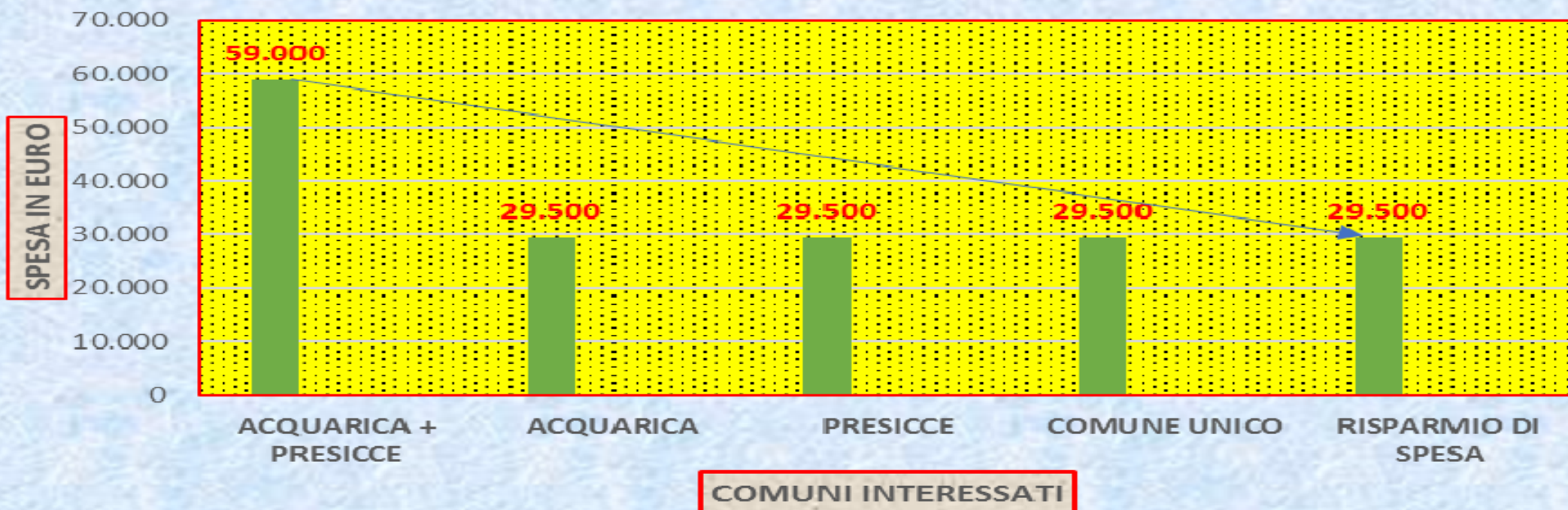
LA DIMENSIONE ECONOMICO-FINANZIARIA

COMPARAZIONE SPESA ANNUALE REVISORI DEI CONTI




LA DIMENSIONE ECONOMICO-FINANZIARIA

COMPARAZIONE SPESA QUINQUIENNALE
REVISORE DEI CONTI



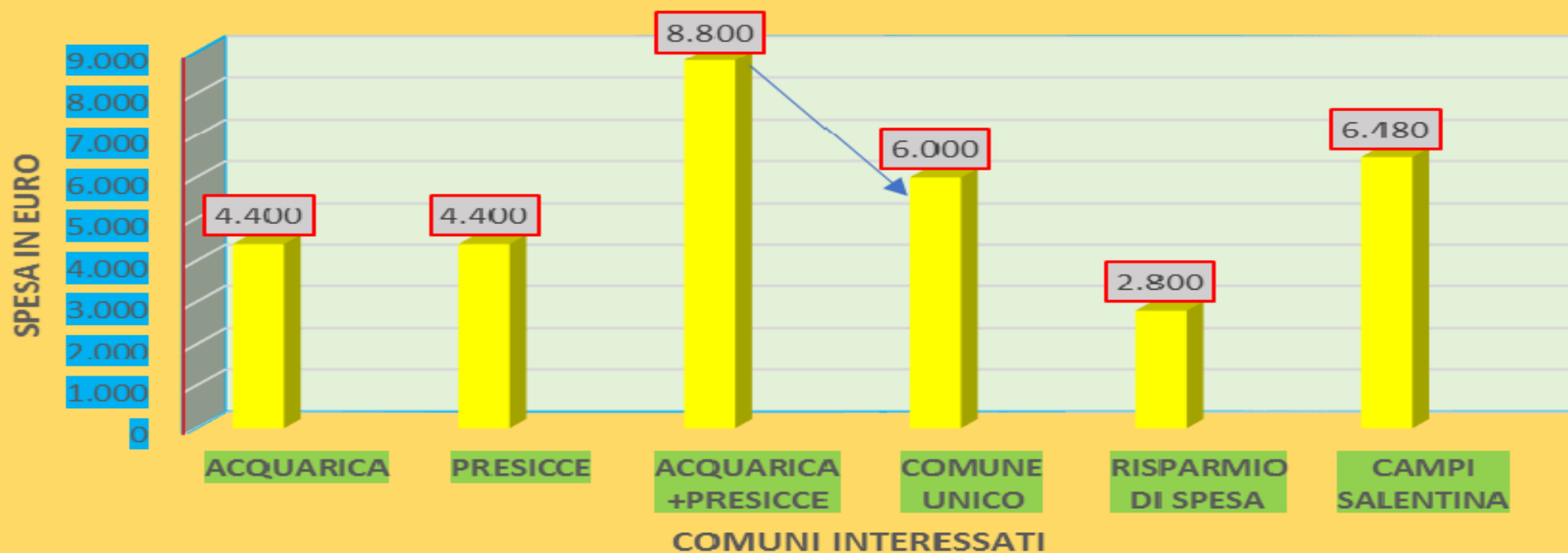
LA DIMENSIONE ECONOMICO-FINANZIARIA

COMPARAZIONE SPESA QUINQUENNALE
REVISORE DEI CONTI



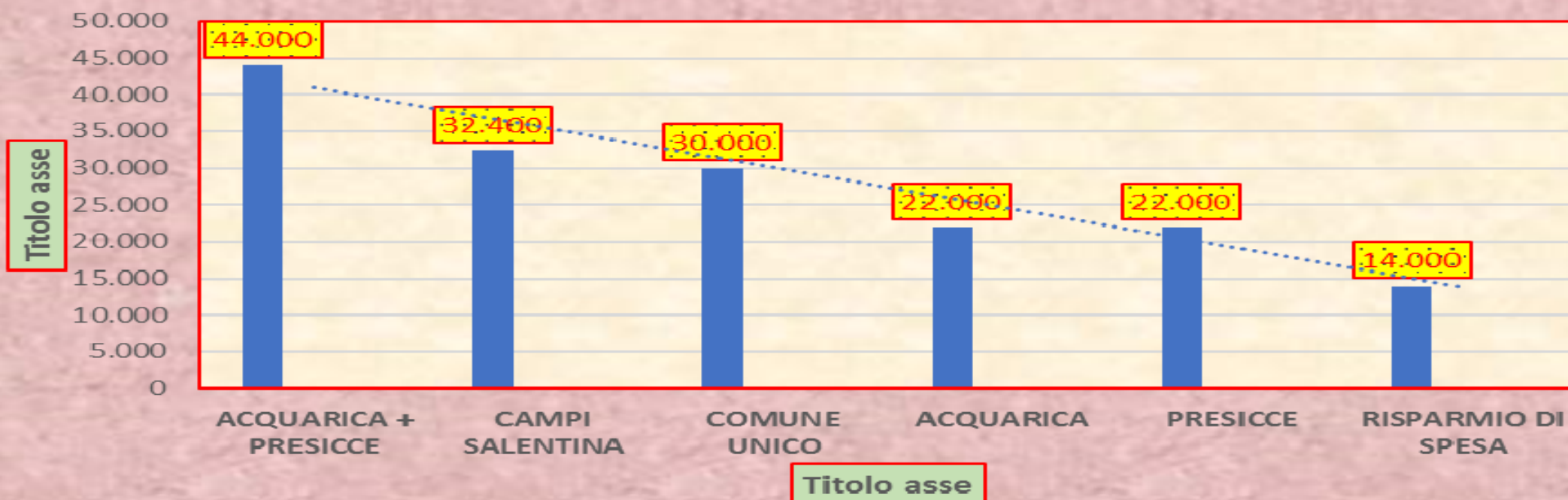
LA DIMENSIONE ECONOMICO-FINANZIARIA

COMPENSO ANNUALE ORGANISMO INTERNO DI VALUTAZIONE



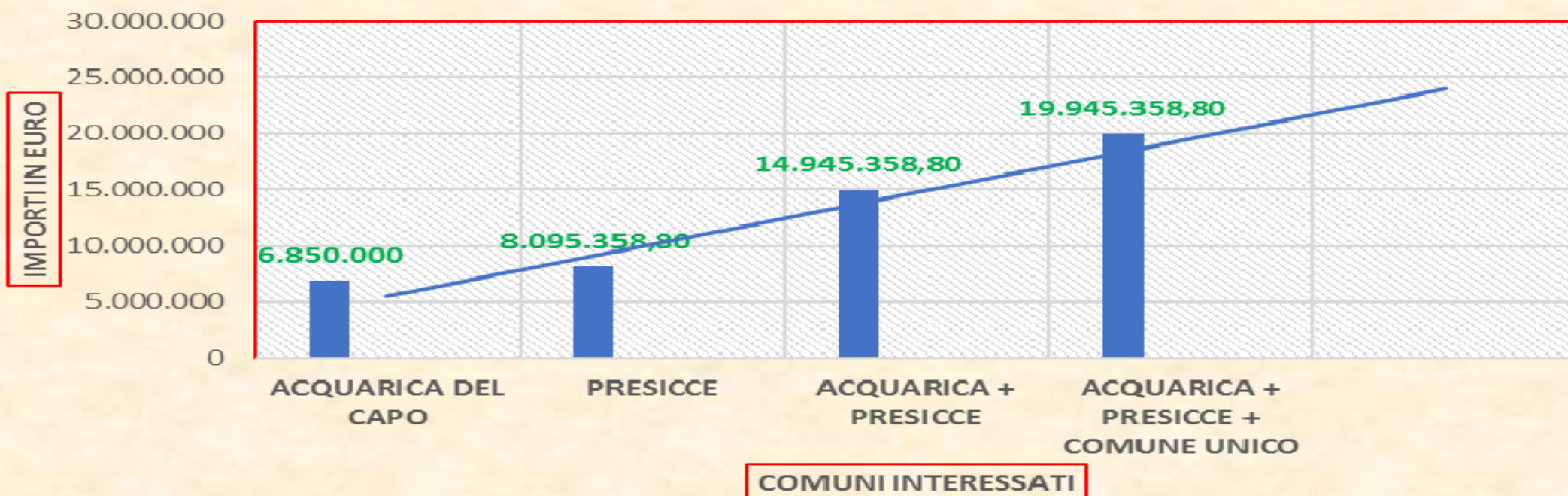
LA DIMENSIONE ECONOMICO-FINANZIARIA

COMPENSO QUINQUIENNALE ORGANISMO INTERNO DI VALUTAZIONE



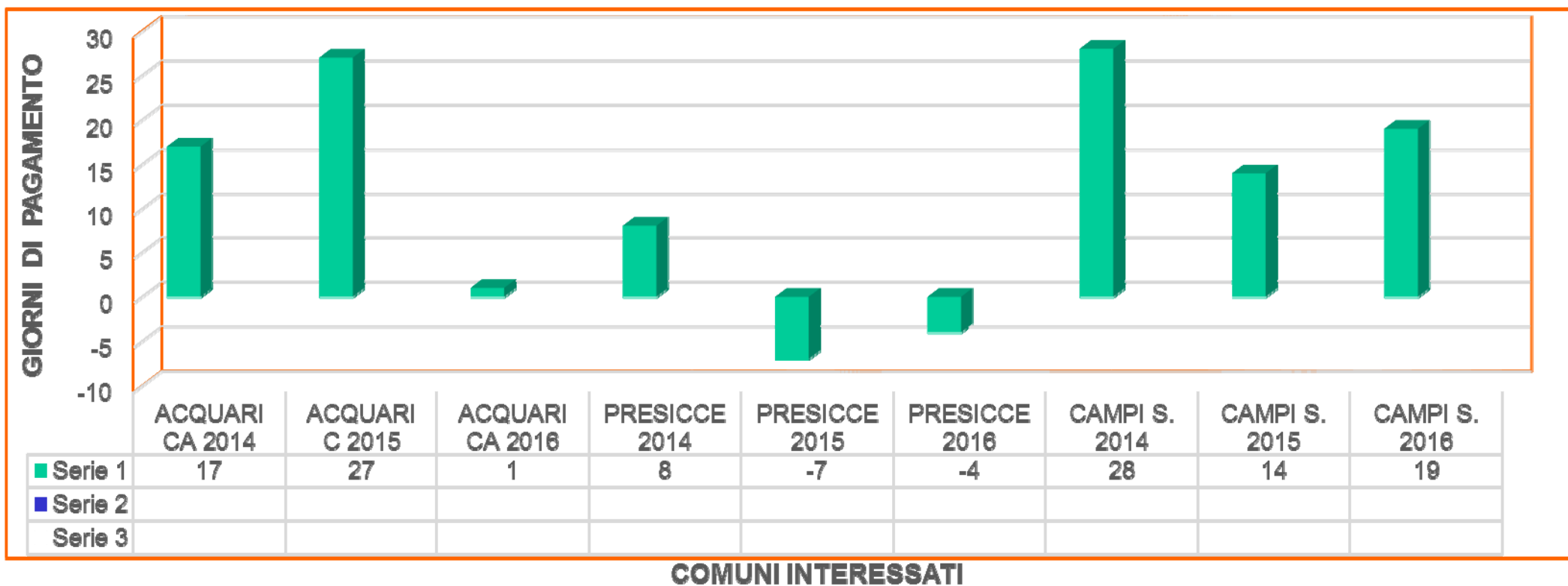
LA DIMENSIONE ECONOMICO-FINANZIARIA

PROGRAMMA TRIENNALE OPERE PUBBLICHE 2017-2019

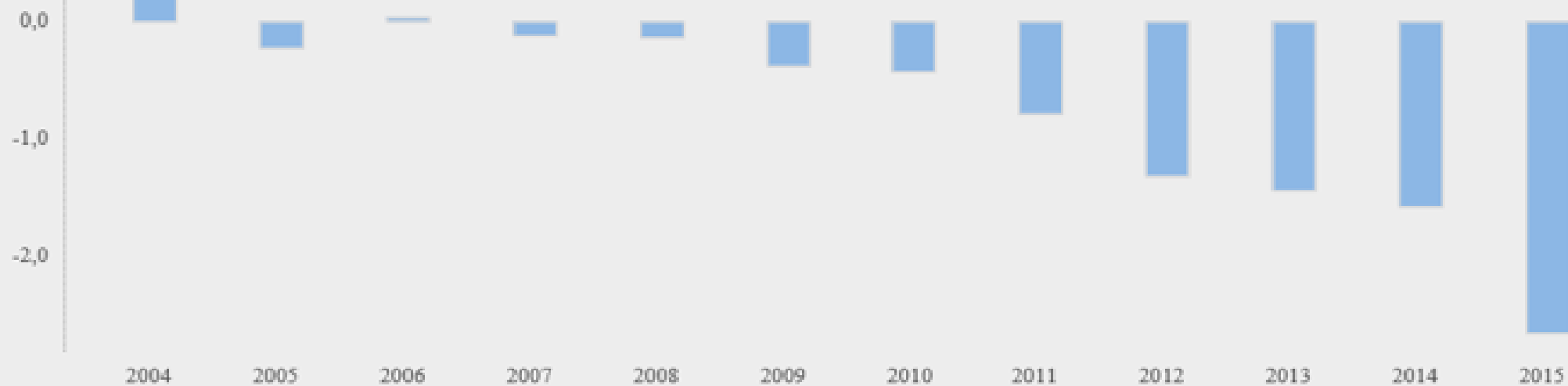


LA DIMENSIONE ECONOMICO-FINANZIARIA

TEMPESTIVITÀ DEI PAGAMENTI



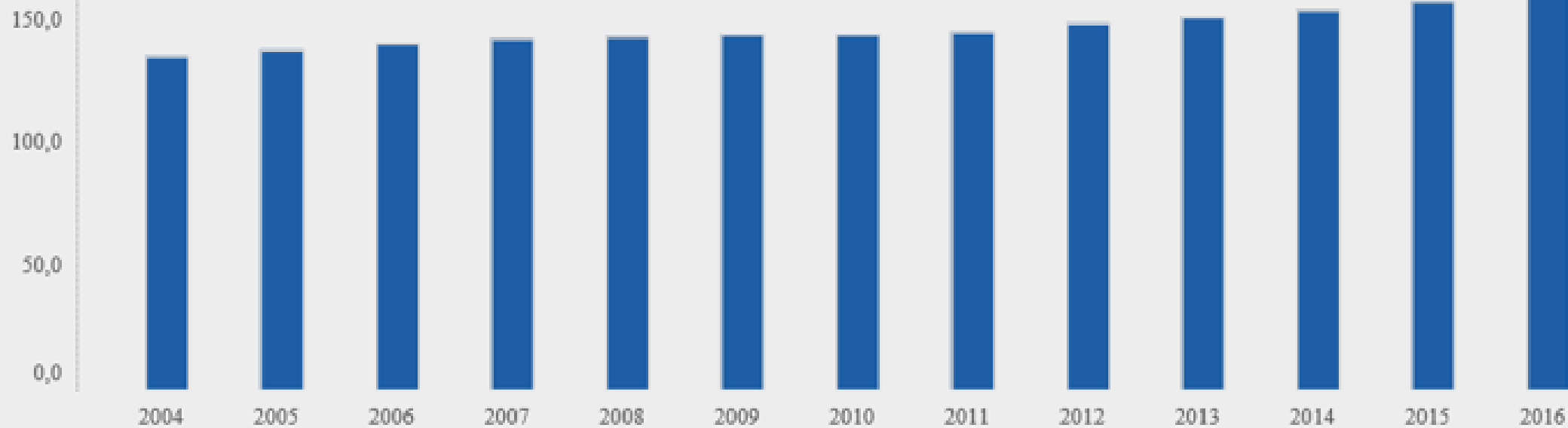
ITALIA: TASSO DI CRESCITA NATURALE



Tasso di crescita naturale

Definizione

ITALIA: INDICE DI VECCHIAIA



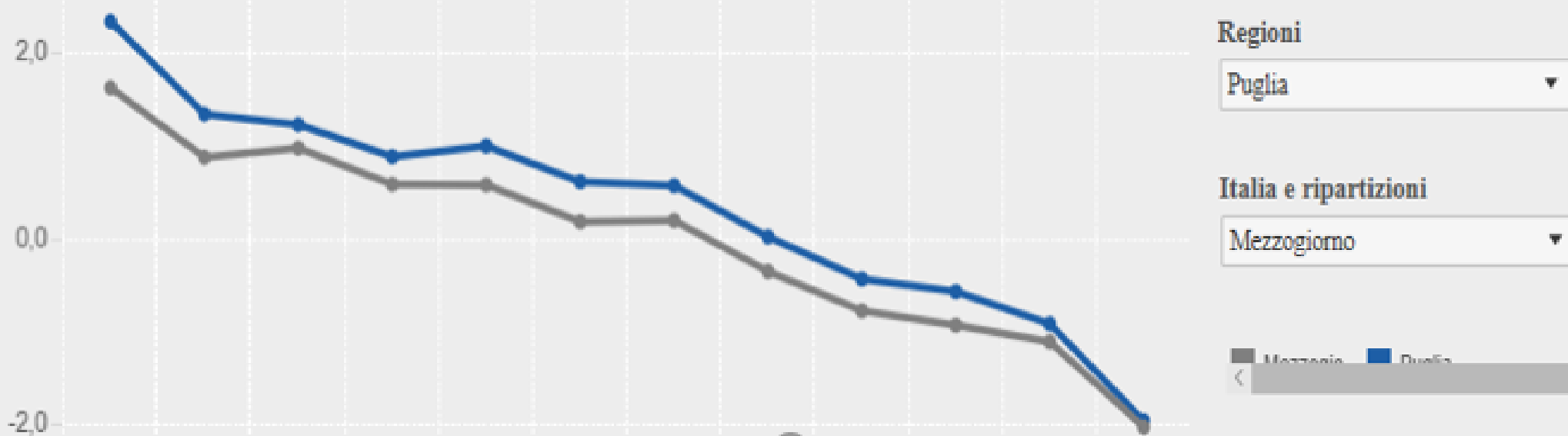
■ Indice di vecchiaia

Definizione

REGIONE PUGLIA: TASSO DI CRESCITA NATURALE

Tasso di crescita naturale

per 1.000 abitanti



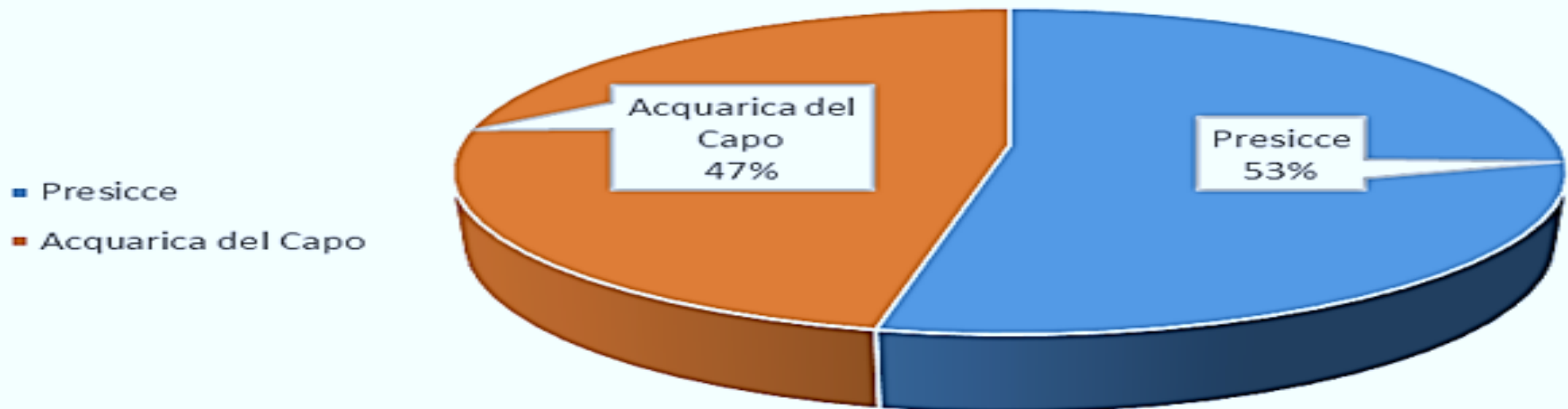
ASSETTO DEMOGRAFICO

SITUAZIONE DEMOGRAFICA DEI COMUNI DI ACQUARICA DEL CAPO E DI PRESICCE AL 31.12.2016

COMUNE DI ACQUARICA DEL CAPO	4.766 abitanti
COMUNE DI PRESICCE	5.435 abitanti
NUOVO COMUNE	10.201 abitanti

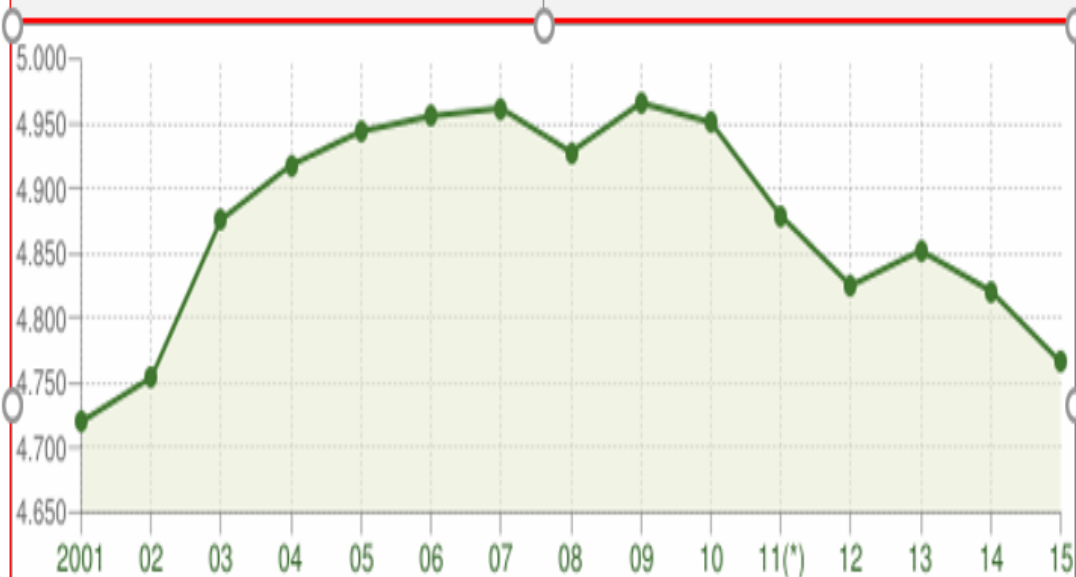
ASSETTO DEMOGRAFICO

Numero abitanti



ASSETTO DEMOGRAFICO

COMUNE DI ACQUARICA DEL CAPO

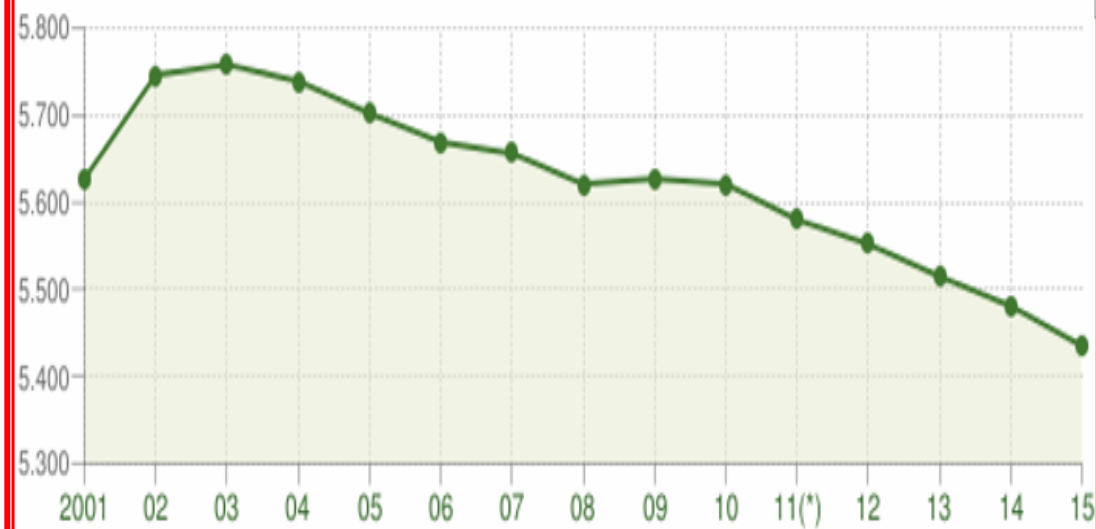


Andamento della popolazione residente

COMUNE DI ACQUARICA DEL CAPO (LE) - Dati ISTAT al 31 dicembre - Elaborazione TUTTITALIA.IT

(*) post-censimento

COMUNE DI PRESICCE

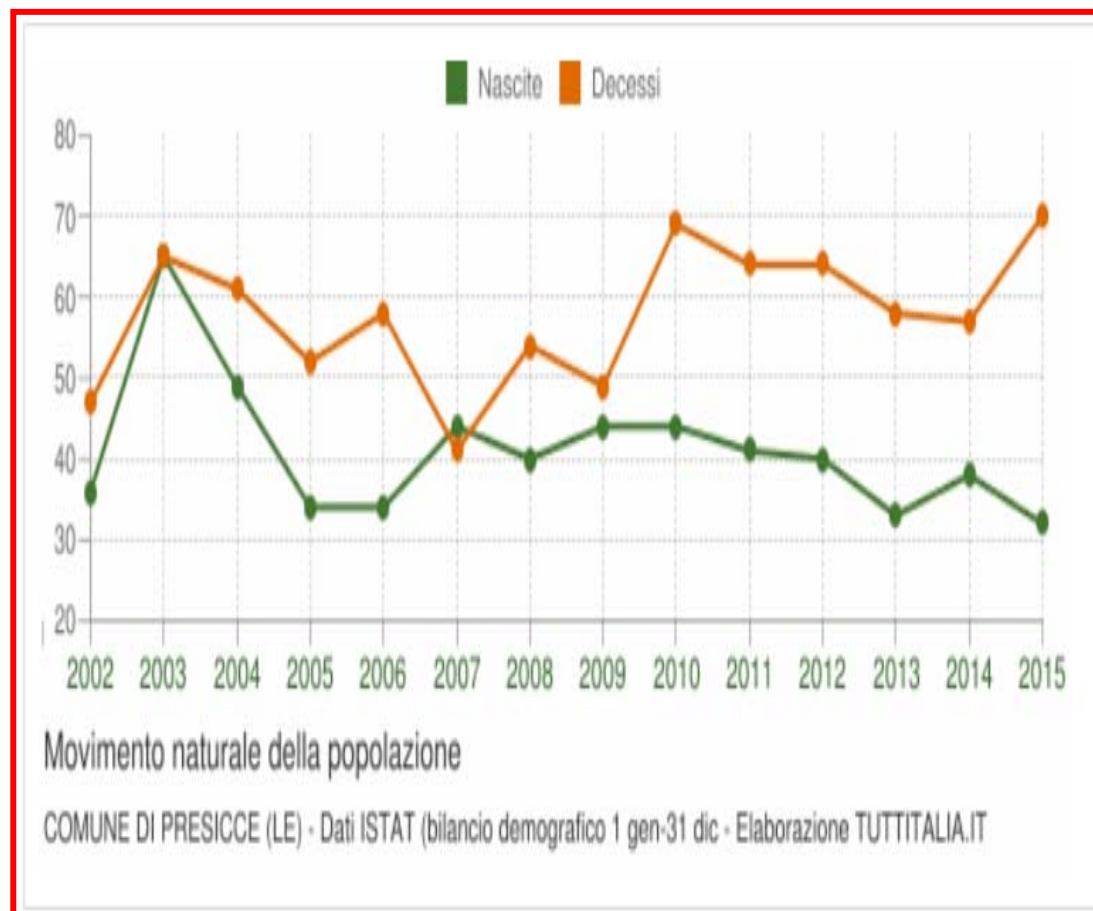
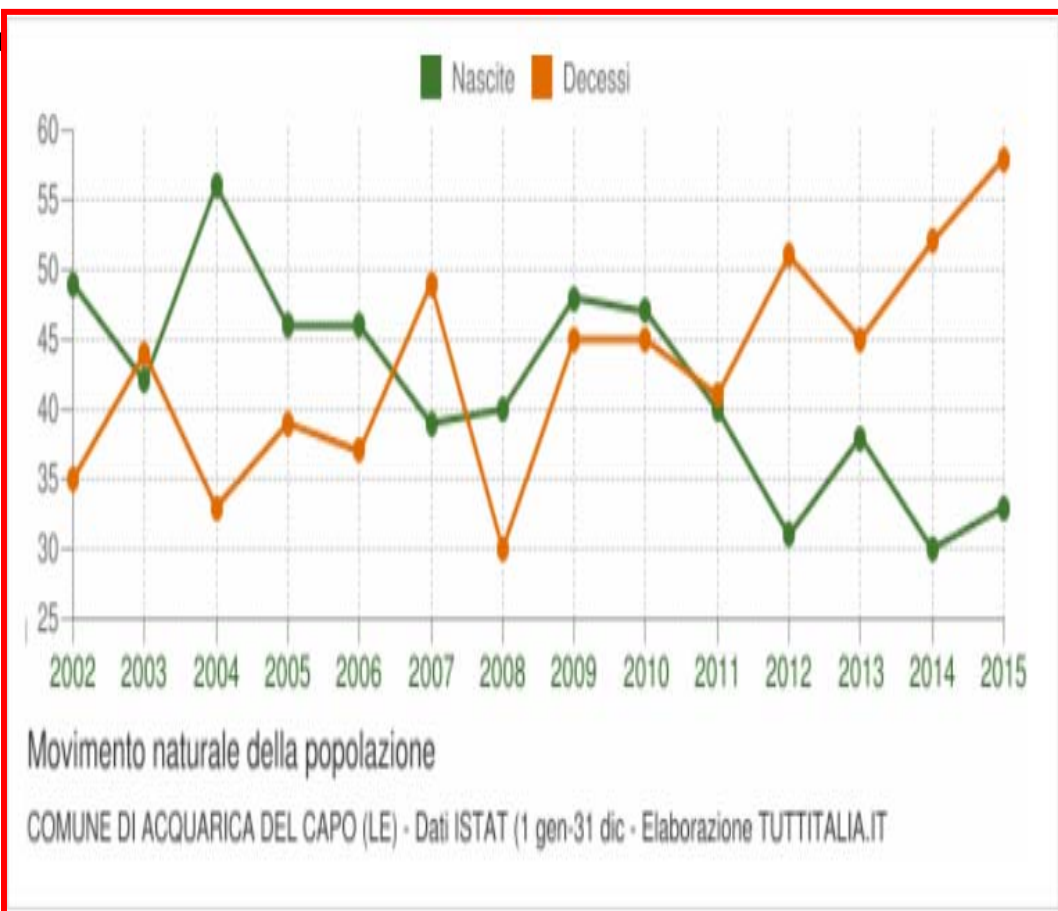


Andamento della popolazione residente

COMUNE DI PRESICCE (LE) - Dati ISTAT al 31 dicembre di ogni anno - Elaborazione TUTTITALIA.IT

(*) post-censimento

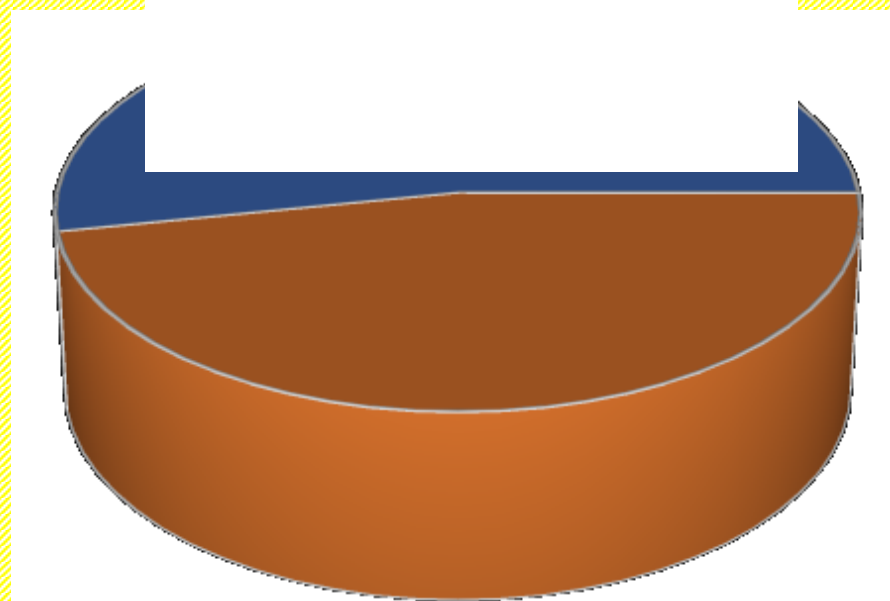
MOVIMENTO NATURALE DELLA POPOLAZIONE



IL FUTURO DEMOGRAFICO DEL PAESE PREVISIONI REGIONALI DELLA POPOLAZIONE RESIDENTE AL 2065 (DATI ISTAT 2017)

La popolazione residente attesa per l'Italia è stimata pari, secondo lo scenario mediano, a 58,6 milioni nel 2045 e a 53,7 milioni nel 2065. La perdita rispetto al 2016 (60,7 milioni) sarebbe di 2,1 milioni di residenti nel 2045 e di 7 milioni nel 2065. Le future nascite non saranno sufficienti a compensare i futuri decessi

POPOLAZIONE ITALIA AL 2065



53700000

■ 08/07/1905 ■ 26/08/1905 ■ 30/12/1899 ■ 30/12/1899

DIMENSIONE TERRITORIALE E DENSITÀ ABITATIVA DEI DUE COMUNI



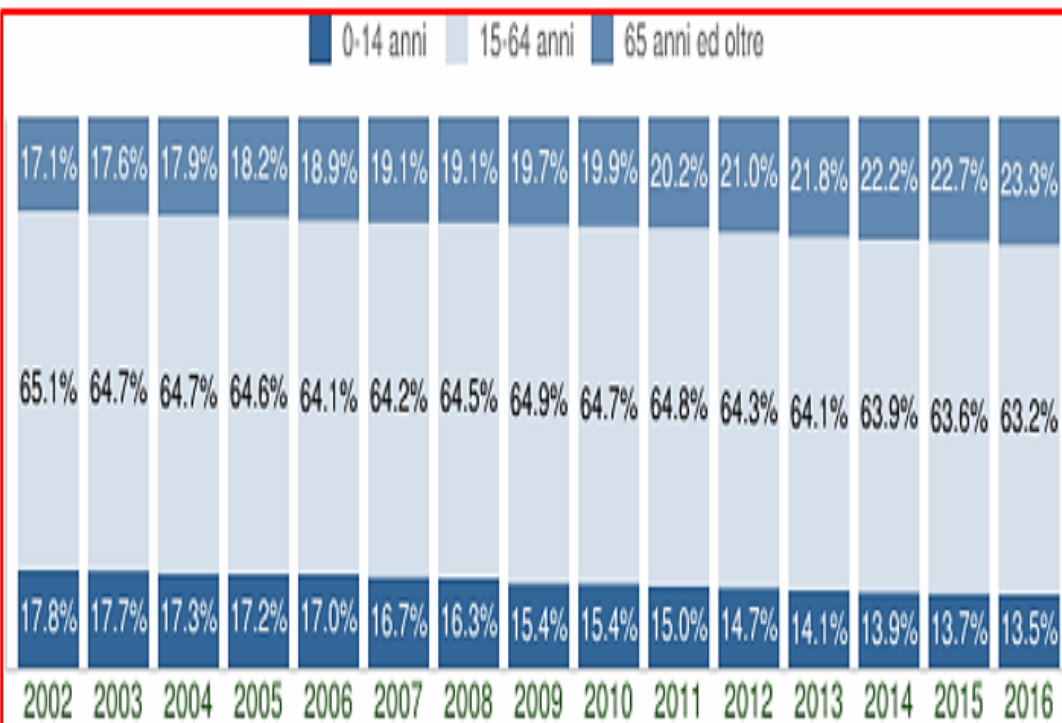
Comuni	Superficie territoriale (kmq) Densità per Kmq
Acquarica del Capo	Sup. terr. Kmq. 18,70 Densità per Kmq. 259,4 abitanti
Presicce	Sup. terr. Kmq. 24,36 Densità per Kmq. 225,6 abitanti
Totale Comune unico	Sup. terr. Kmq. 43,06 Densità per Kmq. 236,90 abitanti
Regione Puglia	Sup. terr. media Comuni Puglia Kmq. 74,93 Densità per Kmq. 209 abitanti
Provincia di Lecce	Sup. terr. Media Comuni Prov. Lecce Kmq. 28,47 Densità per Kmq. 287 abitanti

**DISTRIBUZIONE POPOLAZIONE PER
FASCE D'ETÀ DEI COMUNI DI
ACQUARICA DEL CAPO E DI
PRESICCE ANNO 2016**



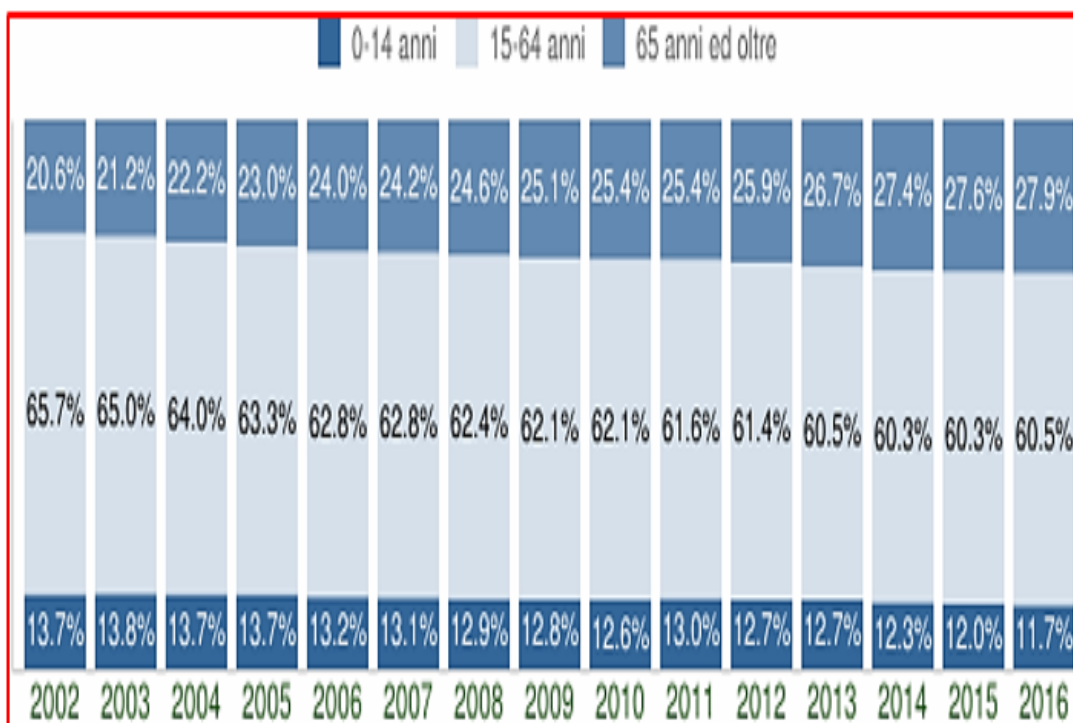
Comuni	0-14	15-64
Acquarica del Capo	643	3.656
Presicce	239	3.256
Totale	882	7.794
Regione Puglia	562.777	2.662.040
Provincia di Lecce	104.131	515.855

DISTRIBUZIONE POPOLAZIONE PER FASCE D'ETÀ DEI COMUNI DI ACQUARICA DEL CAPO E DI PRECICCE



Struttura per età della popolazione

COMUNE DI ACQUARICA DEL CAPO (LE) - Dati ISTAT al 1° gennaio - Elaborazione TUTTITALIA.IT



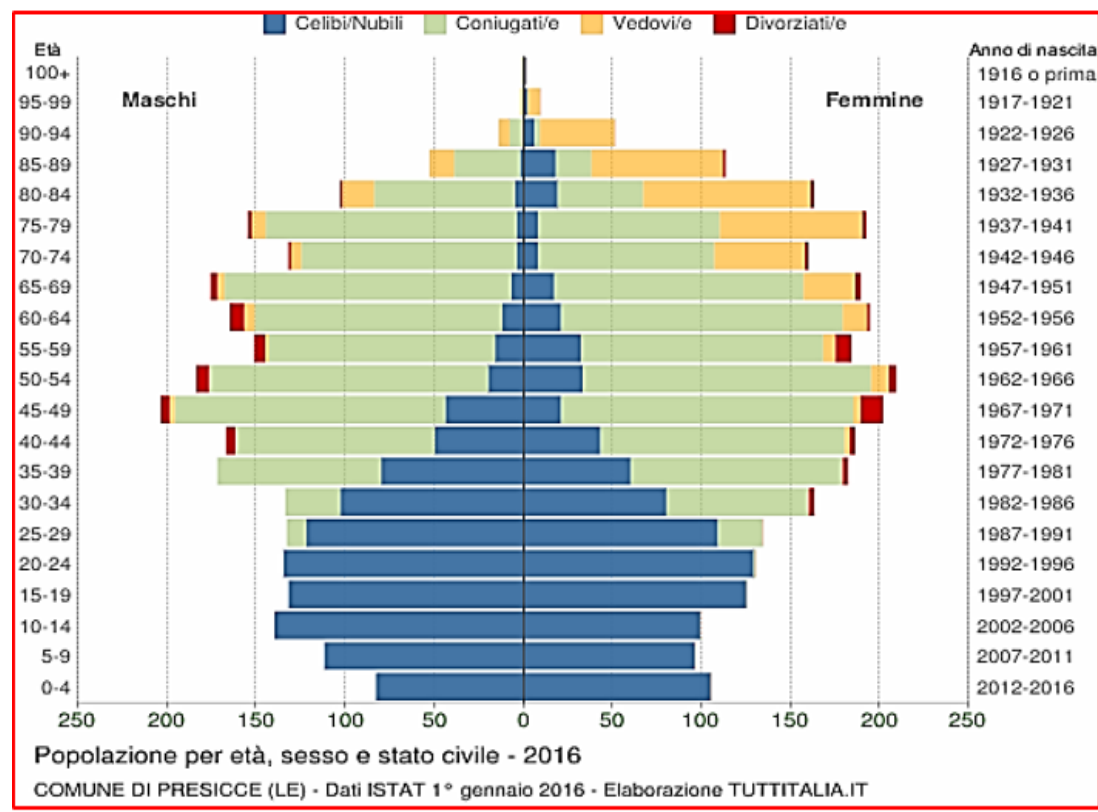
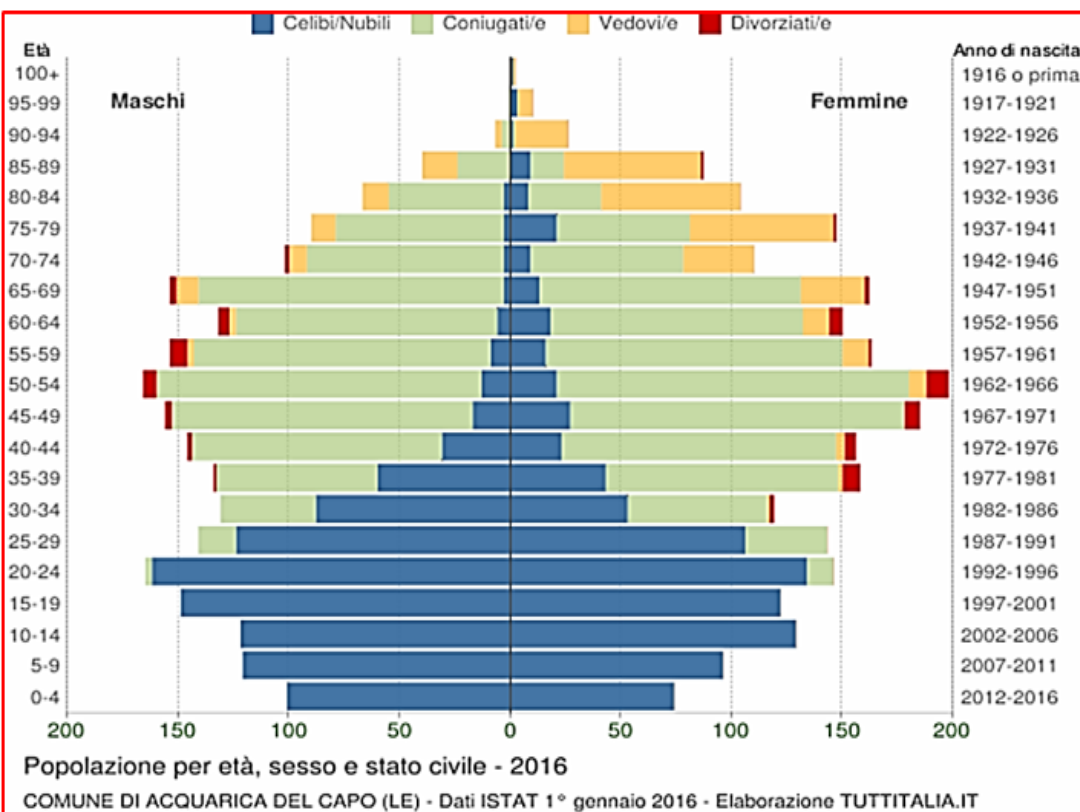
Struttura per età della popolazione

COMUNE DI PRECICCE (LE) - Dati ISTAT al 1° gennaio di ogni anno - Elaborazione TUTTITALIA.IT

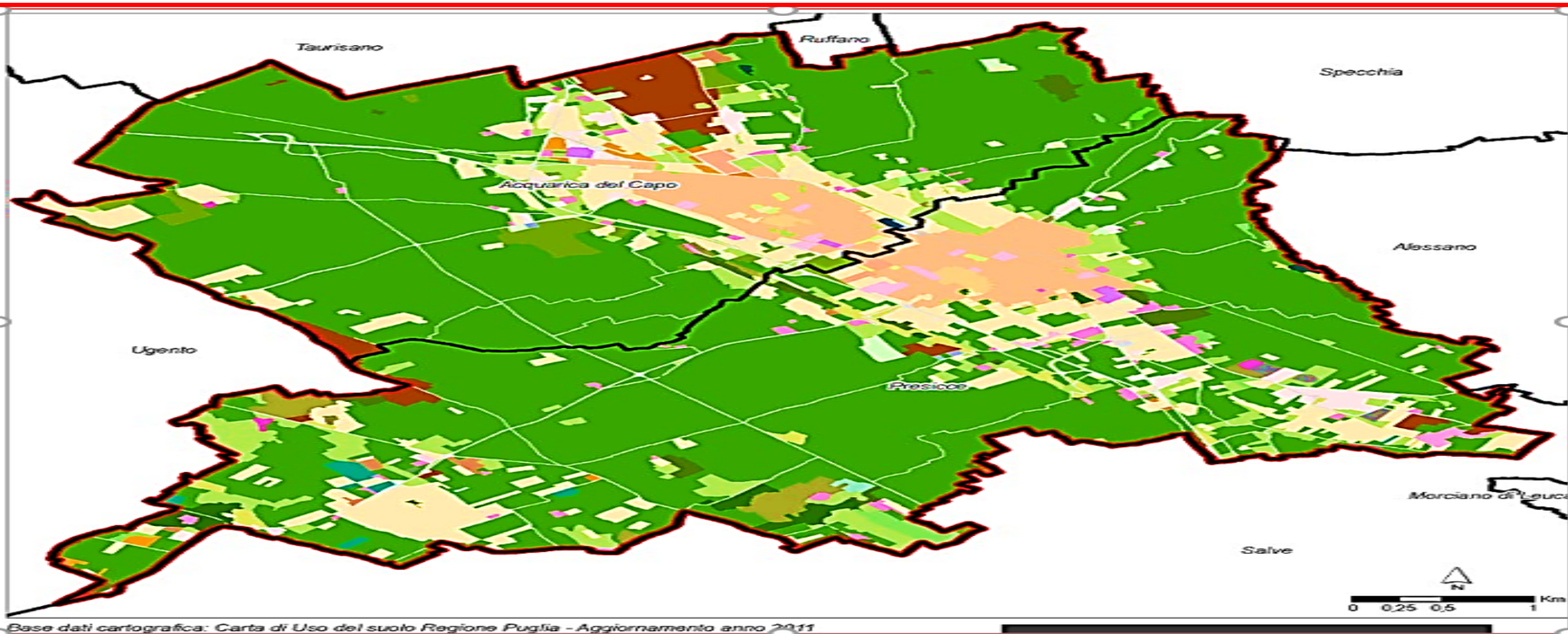
ETÀ MEDIA - TASSO DI NATALITÀ

	Età media popolazione	Tasso di natalità
Acquarica del Capo	44,1	6,9 (dato 2015)
Presicce	47,1	5,9 (dato 2015)
Regione Puglia	43,2	7,7 (dato 2015)
Provincia di Lecce	44,5	7,1 (dato 2015)

POPOLAZIONE PER ETÀ SESSO E STATO CIVILE 2016



USO DEL SUOLO

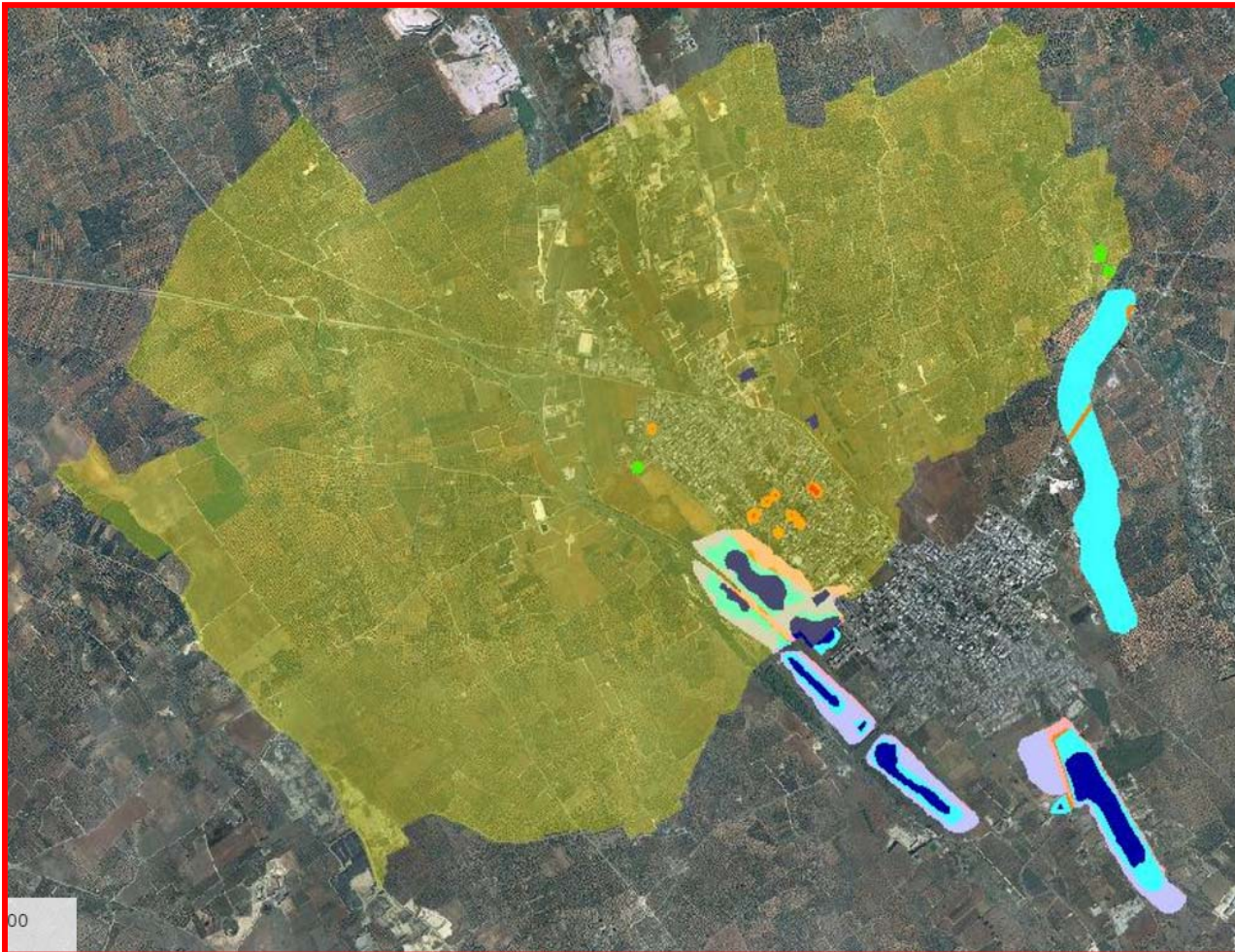


Base dati cartografica: Carta di Uso del suolo Regione Puglia - Aggiornamento anno 2011

USO DEL SUOLO

Cod.	Descrizione	Acquarica del Capo		Presicce		Fusione	
		Area (mq)	N. polig.	Area (mq)	N. polig.	Area (mq)	N. polig.
1216	Insedimenti produttivi agricoli	90.038	23	229.854	41	319.892	64
1217	Insedimento in disuso	6.813	2	20.666	2	27.479	4
1221	Reti stradali e spazi accessori (svincoli, stazioni di servizio, aree di parcheggio ecc.)	325.463	1	390.835	1	716.298	1
1222	Reti ferroviarie comprese le superfici annesse	19.549	3	16.321	3	35.870	5
1225	Reti ed aree per la distribuzione, la produzione e il trasporto dell'energia	0	0	63.136	6	63.136	6
131	Aree estrattive	679.161	6	211.202	9	890.363	13
1331	Cantieri e spazi in costruzione e scavi	6.251	2	0	0	6.251	2
1332	Suoli rimaneggiati e artefatti	24.657	1	65.452	7	90.109	8
141	Aree verdi urbane	25.545	4	15.414	3	40.959	7
1422	Aree sportive (Calcio, atletica, tennis, ippodromi, golf ecc.)	27.041	2	25.684	2	52.725	4
143	Cimiteri	12.974	1			12.974	1
2111	Seminativi semplici in aree non irrigue	1.655.532	76	2.463.666	119	4.119.198	192
2121	Seminativi semplici in aree irrigue	7.739	1	1.481	1	9.220	1
2123	Colture orticole in pieno campo, in serra e sotto plastica in aree irrigue	0	0	0	0	0	1
221	Vigneti	0	0	129.282	8	129.282	8
222	Frutteti e frutti minori	502.114	16	18.398	1	520.512	16
223	Oliveti	12.631.103	51	15.598.711	96	28.229.814	142
241	Colture temporanee associate a colture permanenti	32.292	3	69.433	4	101.725	7
242	Sistemi colturali e particellari complessi	13.224	2	0	0	13.224	2
243	Aree prevalentemente occupate da coltura agrarie con presenza di spazi naturali importanti	9.914	1	0	0	9.914	1
311	Boschi di latifoglie	6.548	1	19.908	1	26.456	2
312	Boschi di conifere	0	0	313.785	7	313.785	7
313	Boschi misti di conifere e latifoglie	169.863	10	354.573	19	524.436	28
314	Prati alberati, pascoli alberati	36.705	4	351.304	7	388.009	11
321	Aree a pascolo naturale e praterie	776.549	70	1.596.720	93	2.373.269	156
322	Cespuglieti e arbusteti	3.428	1	260.937	20	264.365	20
323	Aree a vegetazione sclerofilla	3.631	1	190.594	9	194.225	10
3242	Aree a ricolonizzazione artificiale (rimboschimenti nella fase di novelleto)	0	0	23.895	1	23.895	1
332	Rocce nude, falesie, affioramenti	1	1	0	0	1	1
5122	Bacini con prevalente utilizzazione per scopi irrigui	4.458	1	7.482	2	11.940	3
Totali		18.372.207	322	24.125.602	503	42.497.809	800

PERICOLOSITÀ E RISCHIO TERRITORIALE



Pericolosità e Rischio

- Peric. Geomorf.
 - media e moderata (PG1)
 - elevata (PG2)
 - elevata (PG3)

- Peric. Idraulica
 - bassa (BP)
 - media (MP)
 - alta (AP)

- Rischio
 - R1
 - R2
 - R3
 - R4

ALTITUDINE DEI DUE COMUNI

ACQUARICA DEL CAPO

Altitudine

Altezza su livello del mare espressa in metri

Casa comunale 110

Minima 99

Massima 170

Escursione Altimetrica 71

Zona Altimetrica Pianura

Coordinate geografiche: Latitudine Nord (distanza angolare dall'equatore verso Nord) e longitudine Est (distanza angolare dal meridiano di Greenwich verso Est) sono $39^{\circ} 54' 43,56''$ N – $18^{\circ} 14' 46,32''$ E (sistema sessagesimale); mentre secondo il sistema decimale sono: $39,9121^{\circ}$ N – $18,2462^{\circ}$ E.

PRESICCE

Altitudine

Altezza su livello del mare espressa in metri

Casa comunale 104

Minima 65

Massima 169

Escursione Altimetrica 104

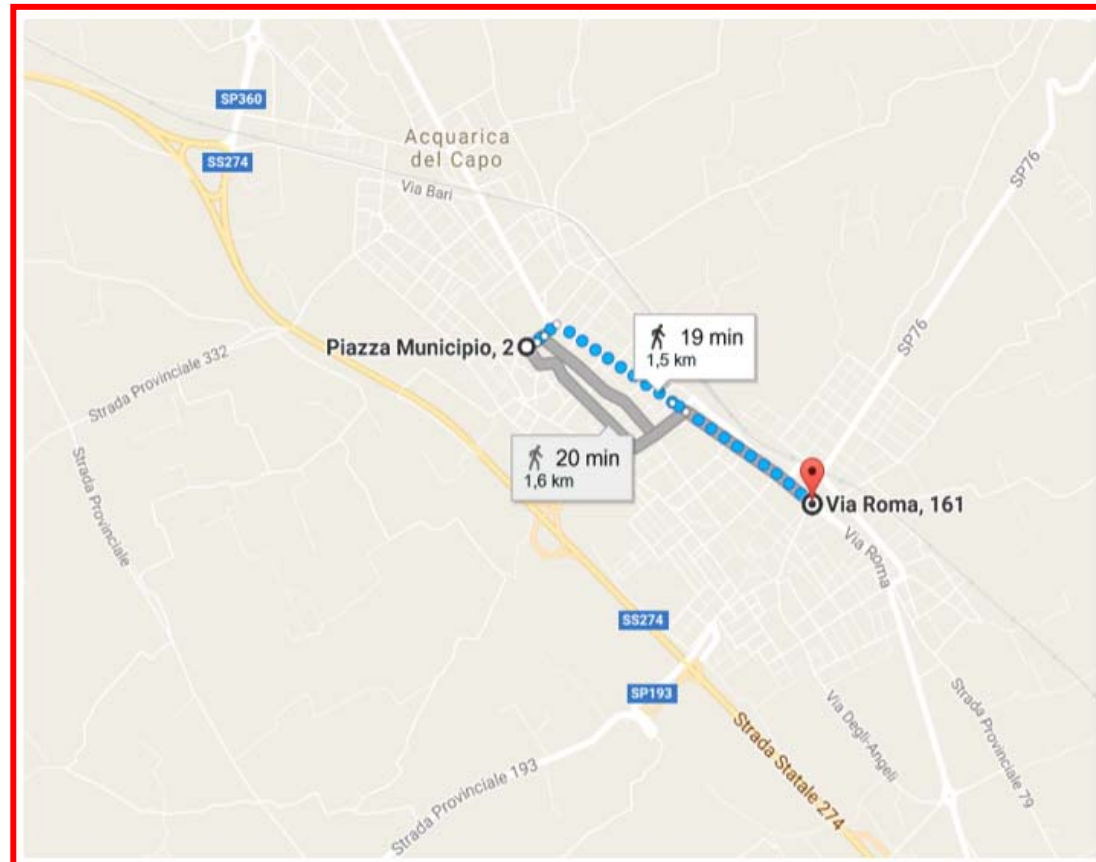
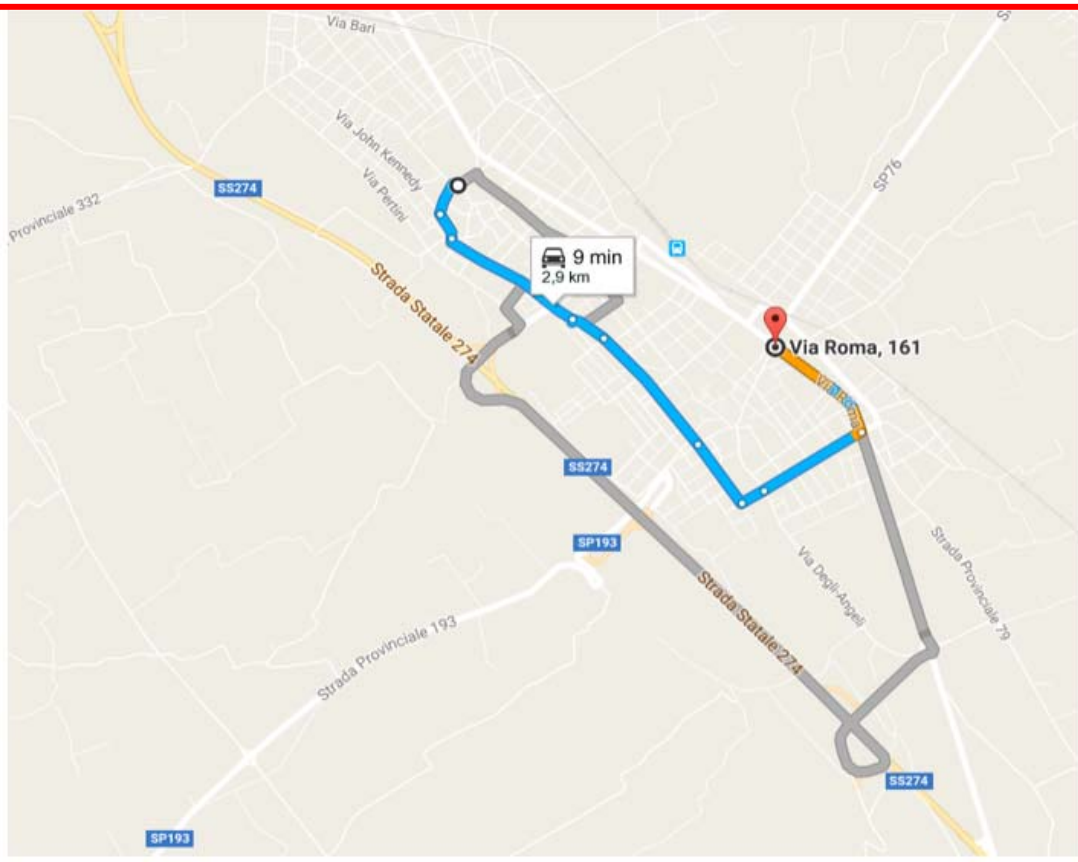
Zona Altimetrica Pianura

Coordinate geografiche: Latitudine Nord sono $39^{\circ} 54' 0,36''$ N – $18^{\circ} 15' 45,00''$ E (sistema sessagesimale); mentre secondo il sistema decimale sono: $39,9001^{\circ}$ N – $18,2625^{\circ}$ E.

MOBILITÀ INTERCOMUNALE

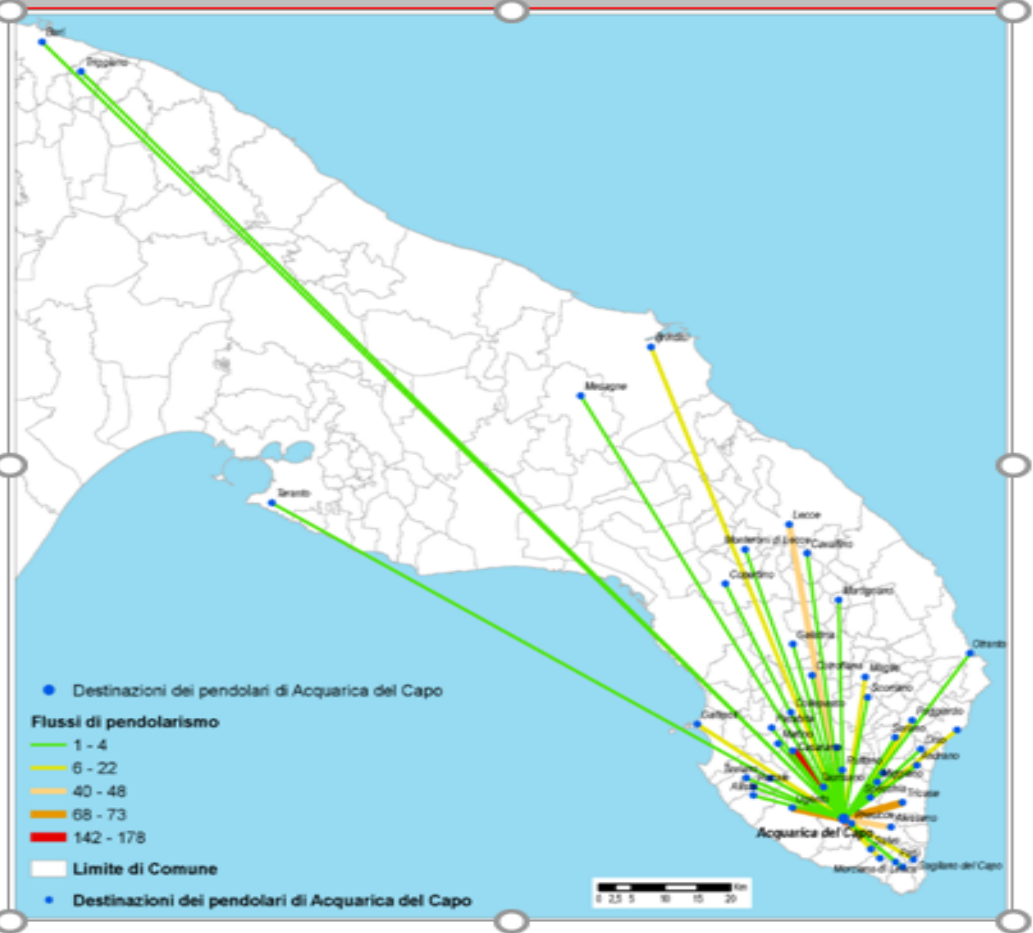
Comuni confinanti (di prima corona)	Distanza	Popolazione
PRESICCE	0 Km	5.435
ACQUARICA DEL CAPO	1,9 Km	4.766
Salve	5,0 Km	4.634
Specchia	5,2 Km	4.801
Alessano	6,0 Km	6.434
Ugento	9,4 Km	12.437

MOBILITÀ INTERCOMUNALE

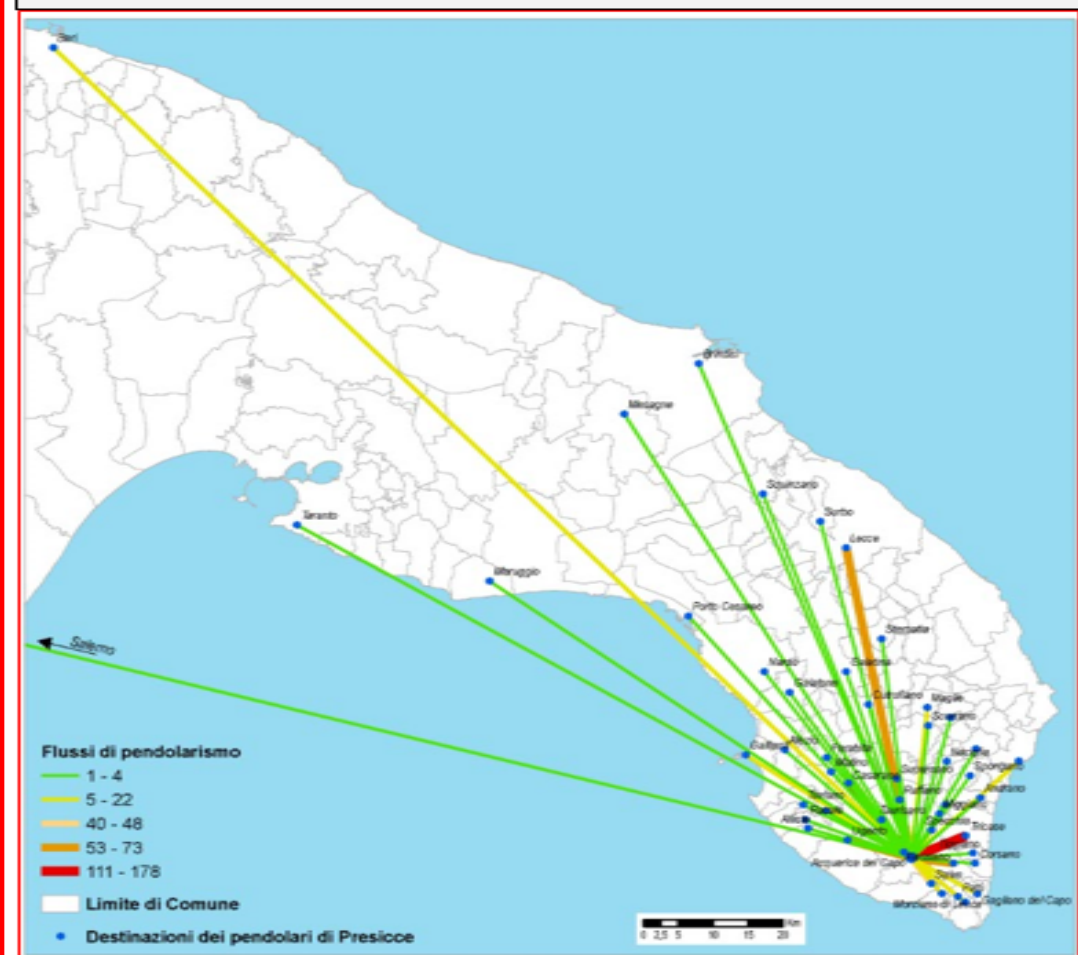


FLUSSI DI PENDOLARISMO

COMUNE DI ACQUARICA DEL CAPO FLUSSI DI PENDOLARISMO



COMUNE DI PRESICCE FLUSSI DI PENDOLARISMO



Fonte: CTRN e Ortofoto 2015 Regione Puglia

FLUSSI DI PENDOLARISMO

TAV. 13C - ANALISI DEI FLUSSI DI PENDOLARISMO

DESTINAZIONE		ORIGINE ACQUARICA DEL CAPO					ORIGINE PRESICCE					TOTALI DA ACQUARICA DEL CAPO E PRESICCE		
Prov.	Comune	Flussi studio	Flussi lavoro	Flussi tot.	Dist. (min.)	Dist. (Km)	Flussi studio	Flussi lavoro	Flussi tot.	Dist. (min.)	Dist. (Km)	Flussi studio	Flussi lavoro	Flussi tot.
Lecco	Acquarica del Capo	0	0	0	0	0	38	127	165	3	2	38	127	165
Lecco	Alessano	31	9	40	10	10	43	17	60	9	8	74	26	100
Lecco	Alezio	0	0	0	0	0	0	1	1	28	32	0	1	1
Lecco	Allise	0	1	1	17	17	0	2	2	18	18	0	3	3
Lecco	Andrano	0	1	1	19	19	0	1	1	18	18	0	2	2
Lecco	Casariano	131	47	178	16	18	62	49	111	18	19	193	96	289
Lecco	Castignano del Capo	1	2	3	14	15	0	11	11	13	14	1	13	14
Lecco	Cavallino	0	1	1	42	56	0	0	0	0	0	0	1	1
Lecco	Collepaso	0	1	1	26	23	0	0	0	0	0	0	1	1
Lecco	Colpertino	0	1	1	49	58	0	0	0	0	0	0	1	1
Lecco	Corsano	0	0	0	0	0	0	3	3	13	12	0	3	3
Lecco	Cutrofrano	0	1	1	35	40	0	1	1	34	38	0	2	2
Lecco	Diso	0	1	1	22	22	0	0	0	0	0	0	1	1
Lecco	Gagliano del Capo	0	6	6	16	16	1	14	15	14	14	1	20	21
Lecco	Galatina	1	2	3	40	47	0	2	2	38	45	1	4	5
Lecco	Galatone	0	0	0	0	0	0	1	1	37	42	0	1	1
Lecco	Gallipoli	3	8	11	31	33	1	11	12	32	34	4	19	23
Lecco	Lecco	21	27	48	46	61	24	29	53	45	60	45	56	101
Lecco	Maglie	2	5	7	27	31	2	3	5	25	30	4	8	12
Lecco	Martignano	0	1	1	38	48	0	0	0	0	0	0	1	1
Lecco	Mattino	0	3	3	20	21	0	3	3	22	22	0	6	6
Lecco	Melissano	0	4	4	14	15	0	5	5	15	16	0	9	9
Lecco	Miggiano	0	1	1	14	12	0	2	2	12	11	0	3	3
Lecco	Montoroni di Lecco	2	0	2	50	66	0	0	0	0	0	2	0	2
Lecco	Montesano Salentino	0	1	1	15	14	0	1	1	13	13	0	2	2
Lecco	Morciano di Leuca	2	5	7	10	9	0	9	9	9	8	2	14	16
Lecco	Muro Leccese	0	0	0	0	0	0	1	1	25	29	0	1	1
Lecco	Nardo	0	0	0	0	0	0	3	3	39	46	0	3	3
Lecco	Nociglia	0	0	0	0	0	0	1	1	18	20	0	1	1
Lecco	Otranto	1	2	3	40	48	0	0	0	0	0	1	2	3
Lecco	Parabita	1	1	2	24	26	1	2	3	25	27	2	3	5
Lecco	Petù	0	3	3	12	13	0	5	5	11	12	0	8	8
Lecco	Poggiardo	6	1	7	25	26	2	0	2	23	25	8	1	9
Lecco	Porto Cesano	0	0	0	0	0	0	1	1	50	59	0	1	1
Lecco	Presicce	29	113	142	3	2	0	0	0	0	0	29	113	142
Lecco	Racale	2	2	4	15	17	1	2	3	17	18	3	4	7
Lecco	Ruffano	1	8	9	14	11	0	6	6	15	13	1	14	15

DESTINAZIONE		ORIGINE ACQUARICA DEL CAPO					ORIGINE PRESICCE					TOTALI DA ACQUARICA DEL CAPO E PRESICCE		
Prov.	Comune	Flussi studio	Flussi lavoro	Flussi tot.	Dist. (min.)	Dist. (Km)	Flussi studio	Flussi lavoro	Flussi tot.	Dist. (min.)	Dist. (Km)	Flussi studio	Flussi lavoro	Flussi tot.
Lecco	Salve	2	13	15	7	8	3	37	40	6	7	5	50	55
Lecco	Santa Cesarea Terme	8	0	8	30	30	5	1	6	29	29	13	1	14
Lecco	Scomano	0	3	3	24	28	0	2	2	22	27	0	5	5
Lecco	Spocchia	0	6	6	9	8	0	8	8	8	7	0	14	14
Lecco	Spongano	0	0	0	0	0	0	1	1	19	19	0	1	1
Lecco	Squinzano	0	0	0	0	0	0	1	1	57	79	0	1	1
Lecco	Stornalia	0	0	0	0	0	0	1	1	34	44	0	1	1
Lecco	Supersano	0	1	1	19	16	0	1	1	21	17	0	2	2
Lecco	Surano	0	1	1	19	21	0	0	0	0	0	0	1	1
Lecco	Surbo	0	0	0	0	0	0	2	2	51	71	0	2	2
Lecco	Taurisano	3	19	22	8	6	4	14	18	10	8	7	13	40
Lecco	Taviano	0	2	2	16	19	0	3	3	18	20	0	5	5
Lecco	Tiggiano	0	0	0	0	0	0	3	3	13	13	0	3	3
Lecco	Trocise	51	22	73	15	14	89	29	118	14	12	140	51	191
Lecco	Ugento	21	47	68	9	9	17	47	64	19	19	38	94	132
Brindisi	Brindisi	0	7	7	72	103	0	2	2	71	102	0	9	9
Brindisi	Mosagnò	1	0	1	80	105	1	0	1	78	104	2	0	2
Taranto	Maruggio	0	0	0	0	0	0	2	2	82	96	0	2	2
Taranto	Taranto	0	1	1	110	133	1	0	1	111	134	1	1	2
Bari	Triggiano	0	1	1	140	211	0	0	0	0	0	0	1	1
Bari	Bari	0	4	4	143	215	1	7	8	142	214	1	11	12
Salerno	Salerno	0	0	0	0	0	1	0	1	258	385	1	0	1
Totali		120	385	705			297	474	771			617	859	1476

Le informazioni relative ai flussi corrispondono agli spostamenti per motivi di lavoro o di studio della popolazione residente di Acquarica del Capo rilevato al 15° Censimento generale della popolazione (9 ottobre 2011); in particolare i dati sono riferiti a individui che hanno dichiarato di recarsi giornalmente al luogo abituale di studio o di lavoro partendo dall'alloggio di residenza e di rientrare giornalmente nello stesso.

DATI DI SINTESI DEI COMUNI DI ACQUARICA E PRESCICCE

COMUNE DI ACQUARICA DEL CAPO: DATI DI SINTESI

Notizie varie

Descrizione Voci	Dati
Popolazione residente (ab.)	4.766
Nuclci familiari (n)	1.879,00
Circoscrizioni (n)	0
Frazioni geografiche	0
Superficie totale del Comune (ha)	1.836,00
Superficie urbana (2) (ha)	500,00
Lunghezza delle strade esterne (3) (Km)	52,00
Di cui: in territorio montano (4) (Km)	0
Lunghezza delle strade interne centro abitato (Km)	25,00
Di cui: in territorio montano (4) (Km)	0

(2) Aree delimitate dal perimetro del centro edificato ai sensi dell'art. 18 della legge 22.10.1971, n.865.

(3) Strade comunali e vicinali di uso pubblico, compresa l'eventuale quota di strade consortili.

(4) Territori riconosciuti 'montani' per legge.

COMUNE DI PRESCICCE: DATI DI SINTESI

Notizie varie

Descrizione Voci	Dati
Popolazione residente (ab.)	5.429
Nuclci familiari (n)	1.960,00
Circoscrizioni (n)	0
Frazioni geografiche	0
Superficie totale del Comune (ha)	2.428,00
Superficie urbana (2) (ha)	294,00
Lunghezza delle strade esterne (3) (Km)	61,00
Di cui: in territorio montano (4) (Km)	0
Lunghezza delle strade interne centro abitato (Km)	31,00
Di cui: in territorio montano (4) (Km)	0

(2) Aree delimitate dal perimetro del centro edificato ai sensi dell'art. 18 della legge 22.10.1971, n.865.

(3) Strade comunali e vicinali di uso pubblico, compresa l'eventuale quota di strade consortili.

(4) Territori riconosciuti 'montani' per legge.

GLI INCENTIVI FINANZIARI STATALI

ACQUARICA DEL CAPO: TRASFERIMENTI 2010

CONTRIBUTO ORDINARIO: 762.978,79

CONTRIBUTO CONSOLIDATO: 271.992,83

CONTRIBUTO PEREQUATIVO: 178.904,31

PRESICCE: TRASFERIMENTI 2010

CONTRIBUTO ORDINARIO: 742.351,74

CONTRIBUTO CONSOLIDATO: 140.461,67

CONTRIBUTO PEREQUATIVO: 248.662,99

GLI INCENTIVI FINANZIARI STATALI

Comune	Trasferimenti erariali 2010	Totale
Acquarica del Capo	1.213.876	1.213.876
Presicce	1.131.476	1.131.476
Comune Unico	2.345.352	50% di 2.345.352 = euro 1.172.676
Comune Unico	1.172.676 x anni 10	11.726.760 in dieci anni

GLI INCENTIVI FINANZIARI STATALI

Attribuzioni	Importo
<u>FONDO DI SOLIDARIETA COMUNALE (SPETTANZA AL NETTO RECUPERI E DETRAZIONI)</u>	884.160,06
<u>CONTRIBUTI NON FISCALIZZATI DA FEDERALISMO MUNICIPALE</u>	80.081,78
<u>CONTRIBUTI SPETTANTI PER FATTISPECIE SPECIFICHE DI LEGGE</u>	44.991,88
<u>ALTRE EROGAZIONI DI RISORSE CHE NON COSTITUISCONO TRASFERIMENTI ERARIALI</u>	999,73
<u>SOMME DA RECUPERARE CON LE PROCEDURE DI CUI ALL ARTICOLO 1, COMMA 128, LEGGE 228/2012</u>	-49,60
<u>CONTRIBUTO PER GLI INTERVENTI DEI COMUNI E DELLE PROVINCE (EX SVILUPPO INVESTIMENTI)</u>	25.852,83
TOTALE GENERALE ATTRIBUZIONI	1.036.036,68

Attribuzioni	Importo
<u>FONDO DI SOLIDARIETA COMUNALE (SPETTANZA AL NETTO RECUPERI E DETRAZIONI)</u>	712.829,73
<u>CONTRIBUTI NON FISCALIZZATI DA FEDERALISMO MUNICIPALE</u>	45.992,25
<u>CONTRIBUTI SPETTANTI PER FATTISPECIE SPECIFICHE DI LEGGE</u>	55.647,80
<u>ALTRE EROGAZIONI DI RISORSE CHE NON COSTITUISCONO TRASFERIMENTI ERARIALI</u>	206,72
<u>SOMME DA RECUPERARE CON LE PROCEDURE DI CUI ALL ARTICOLO 1, COMMA 128, LEGGE 228/2012</u>	-9.340,04
TOTALE GENERALE ATTRIBUZIONI	805.336,46

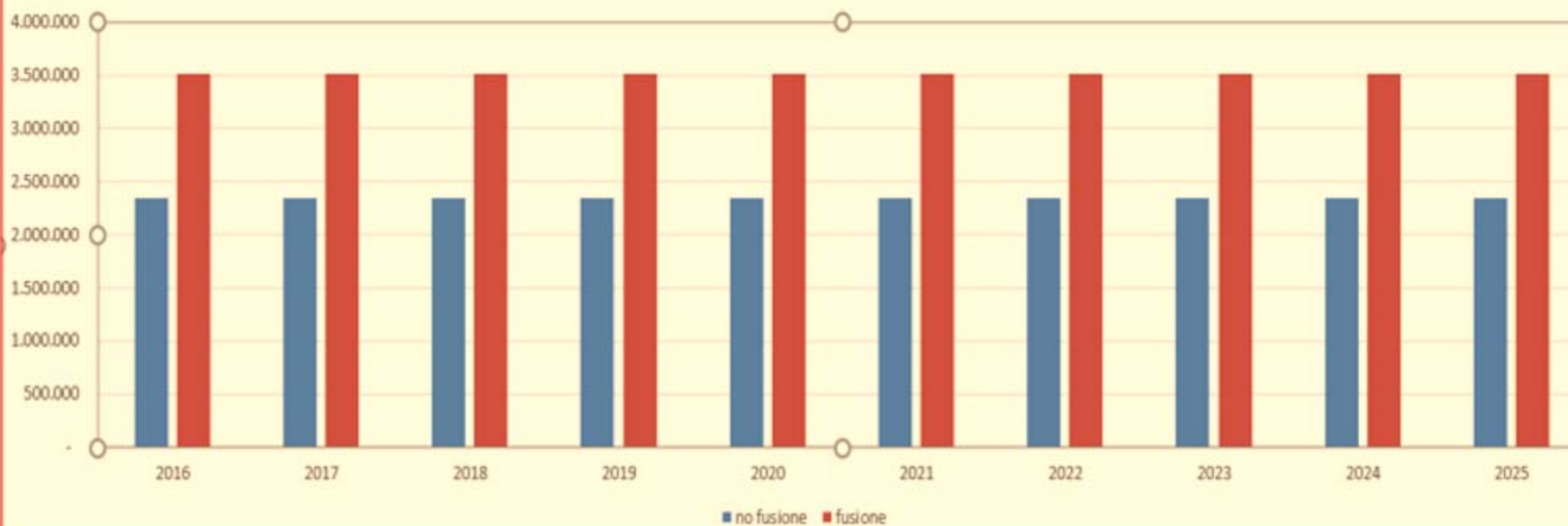
GLI INCENTIVI FINANZIARI STATALI

Incremento dei trasferimenti erariali per singolo comune



GLI INCENTIVI FINANZIARI STATALI

Confronto entrate erariali Acquarica del Capo - Presicce



GLI INCENTIVI FINANZIARI REGIONALI

LEGGE REGIONALE N. 34/2014 E S.M.I.

EURO 20.000 PER STUDIO FATTIBILITÀ

EURO 300.000 UNA TANTUM PER INVESTIMENTI

EURO 128.000 PER UN TRIENNIO

NELLA RIPARTIZIONE DELLE RISORSE DISPONIBILI, LA GIUNTA REGIONALE TIENE CONTO, NELL'ORDINE, DEI SEGUENTI CRITERI DI PREFERENZA: A) FUSIONI DI COMUNI; B) UNIONI DI COMUNI; C) CONVENZIONI.

FUSIONI DI COMUNI ANNO 2017

- NEL 2017 SONO STATE APPROVATE 11 FUSIONI DI COMUNI, DI CUI TRE PER INCORPORAZIONE, PER UN TOTALE DI 23 COMUNI ESTINTI.
- IL NUMERO COMPLESSIVO DEI COMUNI ITALIANI È DIMINUITO DI QUINDICI UNITÀ, PASSANDO DA 7.998 A 7.983 COMUNI.
- LE REGIONI INTERESSATE AI PROCESSI DI FUSIONE DI COMUNI NEL 2017 SONO EMILIA-ROMAGNA (1), LOMBARDIA (2), MARCHE (4), PIEMONTE (1) E TOSCANA (3).

STUDIO DI FATTIBILITÀ

LA FUSIONE DI COMUNI DEVE BASARSI SU UN SOTTOSTANTE STUDIO DI FATTIBILITÀ, CON IL QUALE SI ANALIZZANO I CONTENUTI PRODROMICI AL MUTAMENTO TERRITORIALE CHE VANNO PROPOSTI ALL'INTERA COMUNITÀ DI RIFERIMENTO CHE DOVRÀ SUCCESSIVAMENTE ESPRIMERSI SULLA BONTÀ DEL PERCORSO INTRAPRESO.



STUDIO DI FATTIBILITÀ

LO STUDIO DI FATTIBILITÀ SI ARTICOLA NEI SEGUENTI PUNTI:

- 1) CENNI SULLA SITUAZIONE EUROPEA E ANALISI DELLA NORMATIVA NAZIONALE E REGIONALE SULLE FUSIONI**
- 2) IL LIVELLO ORGANIZZATIVO**
- 3) L'ANALISI DEI BILANCI**
- 4) ANALISI DEL SISTEMA DI RAPPRESENTANZA POLITICO-ISTITUZIONALE**
- 5) IPOTESI DI FUSIONE DEI COMUNI DI ACQUARICA E PRESICCE**
- 6) SINTESI DEGLI ADEMPIMENTI AMMINISTRATIVI DEL NUOVO COMUNE**

REFERENDUM CONSULTIVO

LA FUSIONE SI COSTRUISCE DAL BASSO



REFERENDUM



Referendum

SI NO

REFERENDUM CONSULTIVO LA FUSIONE SI COSTRUISCE DAL BASSO

“ SEI FAVOREVOLE ALLA FUSIONE
PER INCORPORAZIONE DEL COMUNE DI MORRO D'ALBA
NEL COMUNE DI SENIGALLIA ? ”

SI

NO

ALLEGATO B: PARTE INTERNA DELLA SCHEDE DI COLORE GRIGIO

REFERENDUM CONSULTIVO
PER LA FUSIONE DI COMUNI

Volete voi che i Comuni di Bazzano, Castello di Serravalle,
Crespellano, Monteveglio e Savigno nella Provincia di Bologna
siano unificati in un unico Comune mediante fusione?

SI

NO

REFERENDUM CONSULTIVO

LA FUSIONE SI COSTRUISCE DAL BASSO

ART. 133, COMMA 2, COST. «La Regione, sentite le popolazioni interessate, può con sue leggi istituire nel proprio territorio nuovi Comuni e modificare le loro circoscrizioni e denominazioni».

D.LGS. N. 267/2000, ART. 15, COMMA 1: «A norma degli articoli 117 e 133 della Costituzione, le regioni possono modificare le circoscrizioni territoriali dei comuni sentite le popolazioni interessate, nelle forme previste dalla legge regionale. Salvo i casi di fusione tra più comuni, non possono essere istituiti nuovi comuni con popolazione inferiore ai 10.000 abitanti o la cui costituzione comporti, come conseguenza, che altri comuni scendano sotto tale limite».

REFERENDUM CONSULTIVO LA FUSIONE SI COSTRUISCE DAL BASSO

LEGGE REGIONALE PUGLIA 1 agosto 2014, n. 34: Art. 6 Fusione di Comuni

«1. Ai sensi dell'articolo 4 della legge regionale 20 dicembre 1973, n. 26 (Norme in materia di circoscrizioni comunali), i Comuni possono essere riuniti tra loro e uno o più comuni possono essere aggregati a un altro comune, quando i rispettivi consigli comunali ne facciano domanda e ne fissino in accordo tra loro le condizioni; la Regione, prima di adottare il relativo provvedimento costitutivo ha l'obbligo di sentire le popolazioni interessate mediante consultazione elettorale».

REFERENDUM CONSULTIVO

LA FUSIONE SI COSTRUISCE DAL BASSO

- **LEGGE REGIONALE PUGLIA 21 novembre 2016, n. 32 Modifiche all'articolo 6 della legge regionale 1 agosto 2014, n. 34 (Disciplina dell'esercizio associato delle funzioni comunali)**
- «Ai sensi dell'articolo 4 della legge regionale 20 dicembre 1973, n. 26 (Norme in materia di circoscrizioni comunali), i comuni possono essere riuniti tra loro e uno o più comuni possono essere aggregati a un altro comune, quando i rispettivi consigli comunali ne facciano domanda, o almeno un quinto degli aventi diritto al voto nei rispettivi ambiti comunali, e ne fissino in accordo tra loro le condizioni; la Regione, prima di adottare il relativo provvedimento costitutivo ha l'obbligo di sentire le popolazioni interessate mediante consultazione elettorale».

CONCLUSIONI

**FUSIONE DI COMUNI:
SOLUZIONE DI TUTTI I
PROBLEMI DEI COMUNI?**


PUNTI DI FORZA

PUNTI DI DEBOLEZZA

OPPORTUNITÀ

MINACCE

Modi di risoluzione di problemi



CONCLUSIONI

IL SUCCESSO O IL
FALLIMENTO DELLA FUSIONE
DI COMUNI DIPENDE DA:

AMMINISTRATORI LOCALI

CITTADINI

ASSOCIAZIONI

IMPRENDITORI

PARROCCHIE

CONTESTO GENERALE



CONCLUSIONI

**CE LA FAREMO
A COSTRUIRE
UN COMUNE
UNICO DI
10.201
ABITANTI?**



CONCLUSIONI

1+1=3

**Il Comune Unico
costa di meno
e serve di più**



**FUSIONE
dei COMUNI**

UNA SCELTA PER IL FUTURO

LA PAROLA PASSA AI CITTADINI

GRAZIE PER L'ATTENZIONE
DA
LUIGINO SERGIO

